



Municipality Map 1 : 45 000

Karta občine 1 : 45 000

KANAL OB SOČI



KARTOGRAFIJA

KARTOGRAFIJA



Kanal ob Soči

KARTA OBČINE | MUNICIPALITY MAP 1 : 45 000

- Informacije / Information
- Cesna mreža / Road network
- Prenočišča / Accommodation
- Gostišča / Restaurants
- Turistične kmetije / Tourist farms
- Zanimivosti / Points of interest
- Kolesarske poti / Cycling trails
- Pohodne poti / Walking trails



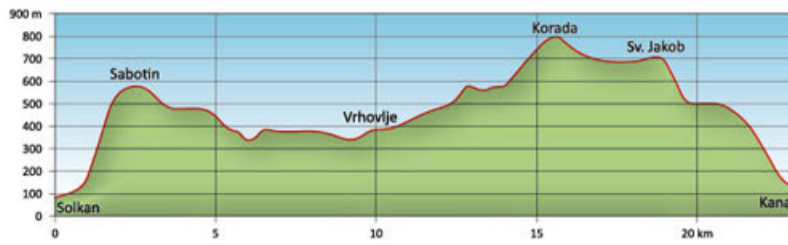
Operacija v obdobju in delovna v dolini Soče delno financira Evropska unija iz sredstev Evropskega kmetijskega sklada za razvoj podeželja. Za vsebino in oblikovanje Občine Kanal ob Soči. Operacija upravlja: Sklad za razvoj podeželja RS za obdobje 2014-2020, je Ministrstvo za kmetijstvo, gozdarstvo in prehrano / The operation is the Co-financing and Heritage in the Soča valley is partly funded by the European Union from the funds of the European Agricultural Fund for Rural Development Europe investing in rural areas. The contents are the responsibility of the Kanal ob Soči Municipality. The managing authority designated for the implementation of the Rural Development Program of the Republic of Slovenia for the period 2014-2020 is the Ministry of Agriculture, Forestry and Food.

KARTOGRAFIJA
SI-1000 Ljubljana
Tel: +386 (0)590 71 886
info@kartografija.si
www.kartografija.si

LAS
Dolina Soče
Turistično informacijski center Kanal
Pionirska 2, 5213 Kanal
Tel: +386 (0)5 39 81 213
e-mail: tic.kanal@las.si
spletna stran / website: www.tic-kanal.si

1 PO STOPINJAH VALENTINA STANIČA IN THE FOOTSTEPS OF VALENTIN STANIČ

Solkani – Sabotin – Vrhovlje – Korada – Kanal



Začetek poti / Starting point: Solkan ali/ or Vrhovlje
Dolžina poti / Length: 24 ali/ or 13 km
Čas poti / Duration: 8 ur/ hours ali/ or 4 ure/ hours
Zahtevnost poti / Difficulty: lahka/ easy
Znamenitosti na poti / Sights along the trail: Sabotin - park miru, cerkev Device Marije na Vrhovljem pri Kojskem, Sv. Gendrica na Koradi, Sv. Jakob nad Debenjem, ogled starega mestnega jedra v Kanalu, ki sestavlja cerkev Marije Vnebovzete, Neptunov vodnjak in trg Kontrada z galerijo in spomnisko sobo Rika Debenjaka ter Gotsko hišo / Sabotin – Peace park, Church of the Virgin Mary in Vrhovlje near Kojsko, Church of Sv. Gendrica on Mt. Korada, Church of St. Jakob, a visit to Kanal's old town centre featuring the Parish Church of St. Mary of the Assumption, Neptune's Fountain, the Kontrada Square with Riko Debenjak's Gallery and memorial room as well as the Gothic House



2 Planinska pot: GLOBOČAK (809 m) Walking Trail: GLOBOČAK (809 m)

Kambrško – Globočak – Srednje

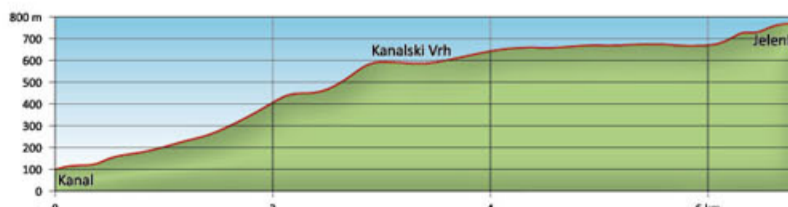


Začetek poti / Starting point: Kambrško
Dolžina poti / Length: 3,6 km
Čas poti / Duration: 1:30 ure/ hours
Zahtevnost poti / Difficulty: lahka/ easy
Znamenitosti na poti / Sights along the trail: korita in zbiralniki za vodo iz prve sv. vojne, kuhinja z ognjiščem pri Lukčevih na Kambrškem – spomenik lokalnega pomena z etnološko vojno zbirko, urejeni kaverni in spomnisko obeležje na Globočaku / water troughs and collectors from the First World War, hearth kitchen in the Lukčeva House in Kambrško – a monument of local importance with an ethnological war collection, two caverns and a memorial symbol on Mt. Globočak



3 Planinska pot: JELENK (787 m) Walking Trail: JELENK (787 m)


Kanal – Kanalski Vrh – Jelenk



Začetek poti / Starting point: Kanal
Dolžina poti / Length: 7 km
Čas poti / Duration: 2:30 ure/ hours
Zahtevnost poti / Difficulty: lahka/ easy
Znamenitosti na poti / Sights along the trail: trško jedro Kanal, akumulacijsko jezero Kanalski vrh, razgledišče Kanalski vrh, razgledišče Jelenk / Kanal old town centre, Kanalski vrh reservoir, viewpoint Kanalski vrh, viewpoint Jelenk

4 Planinska pot: LAŠČEK (1079 m) Walking Trail: LAŠČEK (1079 m)

Cvetrež – Bremec – Lašček

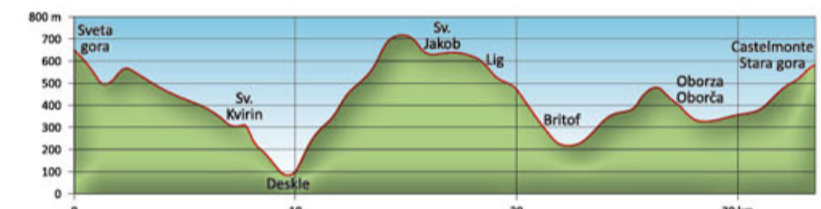


Začetek poti / Starting point: Cvetrež
Dolžina poti / Length: 2,1 km
Čas poti / Duration: 2 ur/ hours
Zahtevnost poti / Difficulty: lahka/ easy
Znamenitosti na poti / Sights along the trail: razgledi na vrhu / views on Mt. Lašček

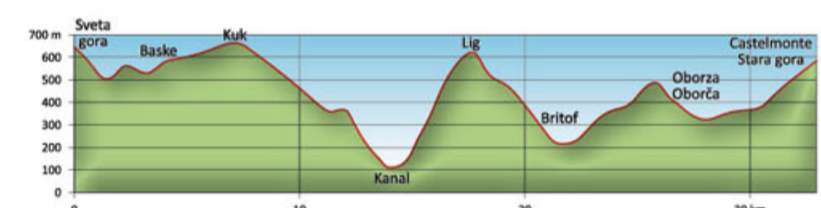


5 POVEZOVALNA POT TREH SVETIŠČ TRAIL CONNECTING THREE SANCTUARIES

(a) via Deskle ali/ (b) via Kanala



Začetek poti / Starting point: Sveta Gora / Mt. Sveta Gora
(a) Pot proti Desklam / Trail towards Deskle: Sveta Gora – Paljevo – Deskle – Anhovo – Goljevica – Kamence – Kanalski Kolovrat – Lig (Marjino Celje)
(b) Pot proti Kanalu / Trail towards Kanal: Sveta Gora – Preški vrh – Baske – Kanal – Lig (Marjino Celje) – Britof – Kodermaci – Sv. Anton – Markolini – Kauč – Stara Gora



Dolžina poti / Length: 34 km (a in/ and b)
Čas poti / Duration: 10 (a) ali/ or 11 (b) ur/ hours
Zahtevnost poti / Difficulty: lahka/ easy
Znamenitosti na poti / Sights along the trail:


(a) Sveta Gora, Sv. Kvirin v Paljevem, Sv. Volbenk na Goljevici, Sv. Matej v Kamenci, Sv. Jakob nad Debenjem, svetišče Marijino Celje v Ligu, muzejska zbirka Franca Jerončiča v Melnikih, Sv. Kancijan v Britofu, Sv. Anton v Oborči, Stara Gora nad Cedadom / Mt. Sveta Gora, the churches of St. Kvirin in Paljevo, St. Volbenk on Goljevica, St. Mathew in Kamence and St. Jacob above Debenje, the sanctuary Marijino Celje in Lig, the museum collection of Franc Jerončič in Melniki, the churches of St. Cantianus in Britof and St. Antonio in Oborza (Oborča), Castelmonte in Cividale (Cedad)
(b) Sveta Gora, v Kanalu most, župnišča cerkev Marije Vnebovzete, Neptunov vodnjak, trg Kontrada z galerijo in spomnisko sobo Rika Debenjaka ter gotsko hišo, svetišče Marijino Celje v Ligu, muzejska zbirka Franca Jerončiča v Melnikih, Sv. Kancijan v Britofu, Sv. Anton v Oborči, Stara gora nad Cedadom / Mt. Sveta Gora, bridge in Kanal, the Parish Church of St. Mary of the Assumption, Neptune's Fountain and the Kontrada Square with Riko Debenjak's Gallery and memorial room as well as the Gothic House, the sanctuary Marijino Celje in Lig, the museum collection of Franc Jerončič in Melniki, the churches of St. Cantianus in Britof and St. Antonio in Oborza (Oborča), Castelmonte in Cividale (Cedad)



6 Planinska pot JEŽA – NA GRADU Walking Trail JEŽA – NA GRADU


Planinski dom Pod Ježo – Ježa – Na gradu

Začetek poti / Starting point: Planinski dom Pod Ježo / Mountain hut Pod Ježo
Dolžina poti / Length: 3,2 km
Čas poti / Duration: 2 ure/ hours
Zahtevnost poti / Difficulty: lahka/ easy
Znamenitosti na poti / Sights along the trail: ostaline 1. svetovne vojne, razgledi na vrhu Ježe, muzej na prostem Na gradu / WWI remains, views from Ježa hill, outdoor WWI Museum




1 NA KANALSKI VRH POD GREBENOM JELENKA TO KANALSKI VRH UNDER THE JELENK RIDGE

Kanal – Bodrež – Kanalski Vrh – Baske – Paljevo – Plave – Ložice – Anhovo – Kanal



Začetek poti / Starting point: Kanal
GPS koordinate izhodišča / GPS start coordinates: 46° 05' 08" S, 13° 38' 04" V
Dolžina poti / Length: 32 km
Čas poti / Duration: 4:30 ure/ hours
Zahtevnost poti / Difficulty: srednje težka / medium difficult
Znamenitosti na poti / Sights along the trail: galerija Keramost, liške maske, park Pečno, muzejska zbirka 1914 – 1917, ogled starega mestnega jedra v Kanalu, ki sestavlja cerkev Marije Vnebovzete, Neptunov vodnjak in trg Kontrada z galerijo in spomnisko sobo Rika Debenjaka ter Gotsko hišo, votlina s kipom Lurd, akumulacijsko jezero Kanalski vrh, Cerkev Sv. Antona Padovanskega na Kanalskem vrhu, Cerkev sv. Kvirina v Paljevem, spomniski park Prižnica / bridge in Kanal, Gallery Keramost, The mask of Lig, Park Pečno, Museum Collection 1914 – 1917, visit Kanal old town centre featuring the Church of St. Mary of the Assumption, Neptune's Fountain and the Kontrada Square with Riko Debenjak's Gallery and memorial room as well as the Gothic House, cave with a statue from Lourdes, the reservoir in Kanalski Vrh, Church of St. Anton Padovanski on Kanalski vrh, Church of St. Kvirina in Paljevo, Prižnica memorial Park



2 KROŽNA KOLESARSKA TURA NA VODICE CIRCULAR CYCLING TRAIL UP TO VODICE

Plave – Paljevo – Baske – Preški vrh – Vodice – Paljevo – Plave

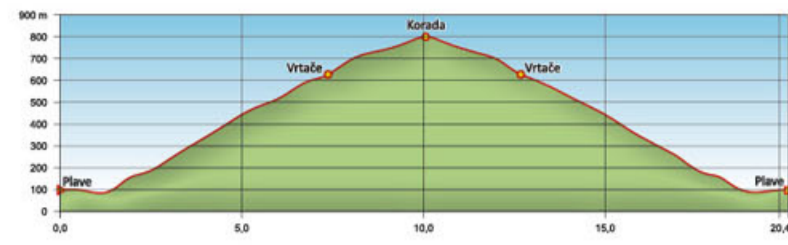


Začetek poti / Starting point: Plave
GPS koordinate izhodišča / GPS start coordinates: 46° 02' 23" S, 13° 35' 17" V
Dolžina poti / Length: 23 km
Čas poti / Duration: 3:40 ure/ hours
Zahtevnost poti / Difficulty: srednje težka / medium difficult
Znamenitosti na poti / Sights along the trail: cerkev Sv. Janeza Krstnika v Plavah, Spomniski park Prižnica, muzej na prostem Vodice (jarki, večnijske kaverne, mavzolej v čast generala Gonzaga), razgledišče Vodice, Pot miru / St. John the Baptist in Prižnica memorial park, outdoor Vodice (trenches and multilevel caves, mausoleum erected in honour of General Gonzaga), viewpoint Vodice, Walk of Peace



3 S KOLESOM NA KORADO TO MT KORADA BY BICYCLE

Plave – Vrtače – Korada – Vrtače – Plave



Začetek poti / Starting point: Plave
GPS koordinate izhodišča / GPS start coordinates: 46° 02' 23" S, 13° 35' 17" V
Dolžina poti / Length: 20,4 km
Čas poti / Duration: 3:40 ure/ hours
Zahtevnost poti / Difficulty: srednje težka / medium difficult
Znamenitosti na poti / Sights along the trail: cerkev Sv. Janeza Krstnika v Plavah, cerkev Sv. Gendrica na Koradi, razgledišče Korada, Pot miru, Juliana Trail / the Church of St. John the Baptist in Plave, the Church of St. Gendrica on Korada, viewpoint Korada, Walk of Peace, Juliana Trail



4 SOŠKA KOLESARSKA POT SOČA CYCLING TRAIL

Tolmin – Most na Soči – Gorenji Log – Avče – Kanal – Anhovo – Plave – Solkan

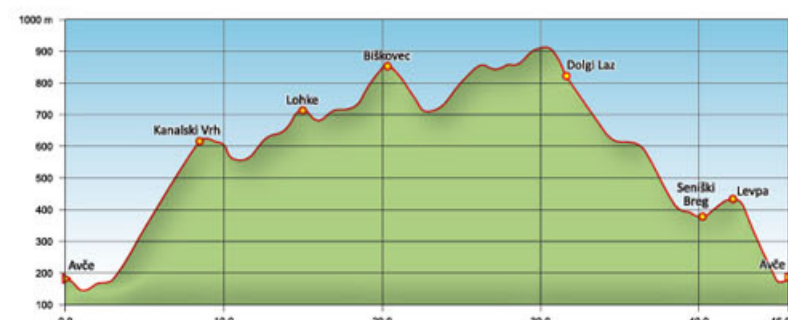


Začetek poti / Starting point: Tolmin
GPS koordinate izhodišča / GPS start coordinates: 46° 10' 58" S, 13° 41' 59" V
Dolžina poti / Length: 38 km
Čas poti / Duration: 4 ure/ hours
Zahtevnost poti / Difficulty: srednje težka / medium difficult
Znamenitosti na poti / Sights along the trail: sotočje Soče in Tolminke, jezero Most na Soči, kanalski most, galerija Keramost, liške maske, park Pečno, Muzejska zbirka 1914 – 1917, ogled starega mestnega jedra v Kanalu, ki sestavlja cerkev Marije Vnebovzete, Neptunov vodnjak in trg Kontrada z galerijo in spomnisko sobo Rika Debenjaka ter Gotsko hišo, votlina s kipom Lurd Cerkev Sv. Janeza Krstnika v Plavah, Cerkev Sv. Ahaca v Prileju pri Plavah, Spomniski park Prižnica, Bohinja proga, Pot miru, Solkanski most/ confluence Soče and Tolminka, lake at Most na Soči, bridge in Kanal, Gallery Keramost, The mask of Lig, Park Pečno, Museum Collection 1914 – 1917, visit Kanal old town centre featuring the Church of St. Mary of the Assumption, Neptune's Fountain and the Kontrada Square with Riko Debenjak's Gallery and memorial room as well as the Gothic House, cave with a statue from Lourdes, St. John the Baptist in Plave, Prižnica memorial Park, Bohinj Railway Line, the Solkan bridge, Walk of Peace



5 SEVERNI KANALSKI KROG NORTHERN KANAL CIRCLE

Avče – Kanalski Vrh – Lohke – Biskovec – Dolgi Laz – Seniški Breg – Levpa – Avče



Začetek poti / Starting point: Avče
GPS koordinate izhodišča / GPS start coordinates: 46° 06' 05" S, 13° 41' 02" V
Dolžina poti / Length: 46 km
Čas poti / Duration: 5 ur/ hours
Zahtevnost poti / Difficulty: težka / difficult
Znamenitosti na poti / Sights along the trail: cerkev Sv. Martina v Avčah, spomenik vaščanom padlim med NOB V Avčah, spomnisko znamenje padca meteorita v Avčah, akumulacijsko jezero Kanalski vrh, Cerkev Sv. Antona Padovanskega na Kanalskem vrhu, muzej prve svetovne vojne na Barjnjih, razgledišče Vrhavč, cerkev Sv. Stefana v Levpi, spomenik padlim v NOB, muzej pri »Jugovih« v Avšju, cerkev Marije Snežne v Nadavčah / Church of St. Martin in Avče, monument to the fallen villagers of teh National Liberation in Avče, memorial to the falling of a meteorite in Avče, Kanalski vrh reservoir, Church of St. Anton Padovanski on Kanalski vrh, First World War museum on Barjnjice, viewpoint Vrhavč, Church of Stefan in Levpa, NOB monument, museum »Pri Jugovih« Avšje, Marija Snežna Piligrim's church in Nadavče



6 SEVEROZHODNI KANALSKI KROG NORTHWESTERN KANAL CIRCLE

Avče – Doblar – Srednje – Kambrško – Humarji – Lig – Ravna – Kanal – Bodrež – Avče



Začetek poti / Starting point: Avče
GPS koordinate izhodišča / GPS start coordinates: 46° 06' 05" S, 13° 41' 02" V
Dolžina poti / Length: 37 km
Čas poti / Duration: 5 ur/ hours
Zahtevnost poti / Difficulty: težka / difficult



Znamenitosti na poti / Sights along the trail: cerkev Sv. Martina v Avčah, spomenik vaščanom padlim med NOB V Avčah, spomnisko znamenje padca meteorita v Avčah, viadukt Avče, sotoška Doblarca, cerkev Sv. Trojice na Srednjem, korita in zbiralniki v Avčah, spomenik lokalnega pomena z etnološko vojno zbirko, Pot miru, Juliana trail, svetišče Marijino Celje v Ligu, cerkev Sv. Jakoba nad Debenjem, povezovalna Pot treh Svetišč, Kanalski most, galerija Keramost, Liške maske, park Pečno, Muzejska zbirka 1914 – 1917, ogled starega mestnega jedra v Kanalu, ki sestavlja cerkev Marije Vnebovzete, Neptunov vodnjak in trg Kontrada z galerijo in spomnisko sobo Rika Debenjaka ter Gotsko hišo, votlina s kipom Lurd Cerkev / Church of St. Martin in Avče, monument to the fallen villagers of teh National Liberation in Avče, memorial to the falling of a meteorite in Avče, The Avče viadukt, gorge in Doblar, Church of the Holy Trinity in Srednje, water troughs and collectors from the First World War, hearth kitchen in the Lukčeva House in Kambrško – a monument of local importance with ethnological war collection, Walk of peace, Juliana tree, sanctuary Marijino Celje in Ligu, Churches of St. Jakob in Debenje, Trail connecting three sanctuaries, bridge in Kanal, visit Kanal old town centre featuring the Church of St. Mary of the Assumption, Neptune's Fountain and the Kontrada Square with Riko Debenjak's Gallery and memorial room as well as the Gothic House, cave with a statue from Lourdes



IZDANIŠČE: Občina Kanal ob Soči v sodelovanju z družbo LAS
LETO: 2021
VSEBINA: TIC Kanal ob Soči
ODLOŽEVANJE: In izdajevalec karte: Kartografija d.o.o., Ljubljana
AVTORJI FOTOGRAFIJ: Damjan Simčič, Mitja Madon, Katja Zagar, Mitja Sodja, Manuša Šotriča, Fabrizio Girardi, PromoturnostPVG
NAKLEPA: 2500 000007
VEŠ: Pri uporabi kartice, ne glede na to, ali je publikacija ni dovoljena reprodukcija in katalogni natis, shranjevanje na katalogni način, elektronsko, mehansko, fotografsko na katerikoli mediji s možnostjo reprodukcije in katalogni natis in načinu brez predhodnega dovoljenja Občine Kanal ob Soči. Uporabniki uporabijo podatke in vsebine karte na lastno odgovornost. Kolesarske poti potekajo deloma v makadamski. / All rights reserved. TIC Kanal ob Soči and users use routes from this map on their own responsibility. Cycling routes lead partly on un surfaced roads.