

ANALIZA STANJA OBČINA KANAL OB SOČI



OBČINA
KANAL OB SOČI

NEPREMIČNA KULTURNA DEDIŠČINA

KAZALO

| | |
|---------------------------|----|
| Arheološka najdišča | 2 |
| Cerkve | 8 |
| Domačije, hiše | 19 |
| Ostale stavbe | 26 |
| Mlini | 29 |
| Kapele | 29 |
| Šole | 32 |
| Vile | 33 |
| Spomeniki | 34 |
| Mostovi | 42 |
| Vodnjaki | 44 |
| Spominska znamenja | 45 |
| Naselja | 51 |

ARHEOLOŠKA NAJDIŠČA

| Evid. št. enote | Ime enote: | Lokacija: | Zvrst dediščine: Varstvene usmeritve: | Tipološka gesla enote | Opis | Obdobje | Fotografije | Vrsta/akt razglasitve spomenika |
|-----------------|----------------------------|-----------|--|------------------------------------|---|---------------------|-------------|---|
| 23655 | Arheološko območje sv. Vid | Ajba | arheološka najdišča | arheološko območje, plano grobišče | Potencialno arheološko najdišče - staroslovansko grobišče ob razvalinah cerkve sv. Vida. Neraziskano. | zgodnji srednji vek | | |
| 4752 | Gradišče V gradah | Avče | arheološka najdišča | gradišče | Prazgodovinska naselbina, gradišče z obrambnim okopom. Znane so najdbe iz poznega latena. | železna doba | | Spomenik lokalnega pomena Odlok o razglasitvi kulturnih in zgodovinski spomenikov ter naravnih znamenitosti na območju občine Nova Gorica, Uradno glasilo (Gorica), št. 8/85-275 |
| 18269 | Grobišče Na Lajšču | Avče | arheološka najdišča | plano grobišče, skeletni pokop | Lokacija s sporočenimi najdbami novcev in z | zgodnji srednji vek | | Spomenik lokalnega pomena |

| | | | | | | | | |
|-------|---|---------------|---------------------|--|--|----------------------------|--|---|
| | | | | | grobovi. | | | Odlok o razglasitvi kulturnih in zgodovinski spomenikov ter naravnih znamenitosti na območju občine Nova Gorica, Uradno glasilo (Gorica), št. 8/85-275 |
| 4745 | Arheološko najdišče sv. Lovrenc in Gradišče | Deskle | arheološka najdišča | gradišče, ruševina, cerkev, sv. Lovrenc | Slabo ohranjeno prazgodovinsko gradišče, v čigar neposredni bližini je stala cerkev, po ljudskem izročilu posvečena sv. Lovrencu. Njen tloris je viden na površini. Ob njej pričakujemo poznoantično grobišče. | železna doba, srednji vek | | Spomenik lokalnega pomena Odlok o razglasitvi kulturnih in zgodovinski spomenikov ter naravnih znamenitosti na območju občine Nova Gorica, Uradno glasilo (Gorica), št. 8/85-275 |
| 23319 | Arheološko območje Grad | Gorenje Polje | arheološka najdišča | arheološko območje, postojanka, plano grobišče | Potencialno arheološko najdišče - poznorimskodobna in zgodnjerednjeveška postojanka (morda s pripadajočim grobiščem) | pozna rimska doba, zgodnji | | |


| | | | | | | | | |
|-------|-------------------------------|-----------------|---------------------|------------------------------|--|-----------------------|--|---|
| | | | | | glede na ledinsko ime Grad in slučajno najdbo novca iz 4. stol. | srednji vek | | |
| 4741 | Arheološko najdišče Gradec | Kal nad Kanalom | arheološka najdišča | naselbina | Naselbinski kulturni sledovi so na platoju Vrh Gradca dokazani s sondiranjem, prazgodovina je zanesljiva, antično obdobje manj. Glede na toponim je mogoče domnevati tudi srednjeveške ostaline. | železna doba | | Spomenik lokalnega pomena Odlok o razglasitvi kulturnih in zgodovinski spomenikov ter naravnih znamenitosti na območju občine Nova Gorica, Uradno glasilo (Gorica), št. 8/85-275 |
| 18082 | Arheološko območje Ograjenca | Kal nad Kanalom | arheološka najdišča | arheološko območje, grobišče | Glede na izročilo, ki govori o najdbi bronaste plastike in bližino arheološkega najdišča na Gradcu, domnevamo rimskodobno grobišče. | rimska doba | | |
| 4742 | Gradišče Na gradu pod Zabrdom | Kal nad Kanalom | arheološka najdišča | gradišče | Prazgodovinsko gradišče z ohranjenim obrambnim sistemom je izjemno zaradi svoje lege. S sondiranjem je dokazana poselitev v starejši | starejša železna doba | | Spomenik lokalnega pomena Akt razglasitve: Odlok o razglasitvi kulturnih in |



| | | | | | | | | |
|-------|--------------------------|-----------|---------------------|-----------------------------|--|--|--|--|
| | | | | | železni dobi. | | | zgodovinski spomenikov ter naravnih znamenitosti na območju občine Nova Gorica, Uradno glasilo (Gorica), št. 8/85-275 |
| 23320 | Arheološko območje Rog | Kambreško | arheološka najdišča | arheološko območje, refugij | Na izredno težko dostopni lokaciji z umetno izravnanim platojem in umetnim dostopom v visoki naravni skalni steni, domnevamo utrjeno srednjeveško ali poznoantično naselbino refugijskega značaja. | pozna rimska doba, srednji vek | | |
| 4738 | Arheološko najdišče Grad | Avče | arheološka najdišča | gradišče, naselbina | Prazgodovinsko gradišče z delno ohranjenim obrambnim okopom na jugozahodni strani, poselitev je možna tudi zunaj njega. Rimskodobna naselbina je dokazana na vrhnjem platoju hriba. | pozna bronasta doba, železna doba, rimska doba | | Spomenik lokalnega pomena Odlok o razglasitvi kulturnih in zgodovinski spomenikov ter naravnih znamenitosti na območju občine Nova Gorica, Uradno glasilo (Gorica), št. |


| | | | | | | | | |
|-------|--|--------|---------------------|-----------------------------|---|--|--|---|
| | | | | | | | | 8/85-275 |
| 23321 | Rimskodobno grobišče na vaškem pokopališču | Ročinj | arheološka najdišča | plano grobišče, žgani pokop | Na osnovi slučajno odkrite grobnice z obokom, uničene ob odkritju, se domneva obstoj rimskodobnega grobišča na območju današnjega pokopališča. Neraziskano. | rimska doba | | |
| 23322 | Arheološko območje Na Hracu | Ročinj | arheološka najdišča | arheološko območje, refugij | Na strateško zavarovani legi, na terasi reke Soče, se domneva poznoantična ali zgodnj srednjeveška utrjena naselbina refugijskega značaja. Domnevo potrjuje tudi ledinsko ime in konfiguracija terena. Neraziskano. | pozna rimska doba, zgodnji srednji vek | | |
| 5038 | Gradišče Povlinčev grad | Doblar | arheološka najdišča | gradišče | Prazgodovinsko gradišče, katerega obrambni sistem in kulturna plast sta le delno ohranjena, oboje je močno poškodovano z vkopi iz prve in druge vojne. | železna doba | | Spomenik lokalnega pomena Odlok o razglasitvi kulturnih in zgodovinskih spomenikov ter naravnih znamenitosti na območju občine |



| | | | | | | | | |
|-------|--|---------|---------------------|--|--|-------------|--|---|
| | | | | | | | | Tolmin, Uradno glasilo (Gorica), št. 5/90-146, 2/93-32 (ne velja), 6/93-70, 10/93-169, Uradne objave (Primorske novice), št. 35/2000-141, 15/2001-65, 7/2 |
| 23323 | Arheološko območje Stara cerkev in Žegen | Zapotok | arheološka najdišča | arheološko območje, cerkev, plano grobišče | Ledinsko ime, ljudsko izročilo in kamnita groblja z ostanki zidov pokopališča, podpirajo domnevo o lokaciji srednjeveške cerkve in (morda staroslovanskega) grobišča ob njej | srednji vek | | |


CERKVE



| Evid. št. enote | Ime enote: | Lokacija: | Zvrst dediščine: Varstvene usmeritve: | Tipološka gesla enote | Opis | Obdobje | Fotografije | Vrsta/akt razglasitve spomenika |
|-----------------|---------------------------|---|--|--|--|--|---|---|
| 9736 | Razvaline cerkve sv. Vida | Ajba Cerkev stoji v gozdu, severovzhodno nad vasjo Dolnje Nekovo, severozahodno od Ajbe. | stavbe | Razvalina, podružnična cerkev sv.Vid | Od gotske cerkve je ohranjen samo prezbitelij in slavoločna stena. Prezbitelij ima v notranjosti zvezdnorebrast obok s sklepnimi rozetami. Cerkev je prvič omenjena 1512, porušena v prvi svetovni vojni, po njej zgrajena nova na drugem mestu. | pozni srednji vek, prva četrtina 16. stol., 1512, druga četrtina 20. stol. | | Spomenik lokalnega pomena Odlok o razglasitvi kulturnih in zgodovinski spomenikov ter naravnih znamenitosti na območju občine Nova Gorica, Uradno glasilo (Gorica), št. 8/85-275 |
| 3555 | Cerkev Marije Snežne | Avče Cerkev stoji v zaselku Nadavče, vzhodno nad vasjo Avče. | stavbe | podružnična cerkev, romarska cerkev, zvonik, Marija Snežna | Enoladijsko cerkev so začeli graditi konec 15. stol., prezbitelij je bil 1515 obokan z rombasto-zvezdastim obokom. V osi zahodne fasade s šilastim portalom in rozeto je samostojen zvonik. Leseni kipi gotskega krilnega | zadnja četrtina 15. stol., prva četrtina 16. stol., 1515 |  | Spomenik lokalnega pomena Odlok o razglasitvi kulturnih in zgodovinski spomenikov ter naravnih |



| | | | | | | | | |
|------|----------------------|--|--------|---|--|---|--|---|
| | | | | | oltarja, baročna oprema. | | | znamenitosti na območju občine Nova Gorica, Uradno glasilo (Gorica), št. 8/85-275 |
| 3554 | Cerkev sv. Martina | Avče Cerkev stoji na platoju sredi vasi Avče. | stavbe | župnijska cerkev, sv. Martin | Barokizirano gotsko cerkev sestavljajo tristrano zaključen gotski prezbitorij z zakristijo, barokizirana, v prvi svetovni vojni poškodovana ladja ter zvonik na vzhodni strani. Dvojnoparalelni obok prezbitorija je poslikan s freskami iz okoli 1475 | tretja četrtina 15. stol., 18. stol., prva četrtina 20. stol., 1919 |  | Spomenik lokalnega pomena Odlok o razglasitvi kulturnih in zgodovinski spomenikov ter naravnih znamenitosti na območju občine Nova Gorica, Uradno glasilo (Gorica), št. 8/85-275 |
| 3820 | Cerkev sv. Kancijana | Ukanje Cerkev stoji sredi gručastega zaselka Britof pri Ukanju, na levem bregu reke Idrije. | stavbe | podružnična cerkev, zlati oltar, sv. Kancijan | Gotsko cerkev sestavljajo tristrano zaključen prezbitorij, pravokotna ladja z zvončnico nad zahodno steno in lopa. V notranjosti je kopija poznogotskega krilnega oltarja (original v Narodni galeriji), baročni zlati oltar in gotske freske. | prva četrtina 16. stol., 1504-1505, sredina 17. stol. |  | Spomenik lokalnega pomena Odlok o razglasitvi kulturnih in zgodovinski spomenikov ter naravnih znamenitosti na območju občine |

| | | | | | | | | |
|------|-------------------|---|--------|-------------------------------------|--|---|--|---|
| | | | | | | | | Nova Gorica, Uradno glasilo (Gorica), št. 8/85-275 |
| 4036 | Cerkev sv. Jakoba | Močila Cerkev stoji na hribu Sveti Jakob, vzhodno od zaselka Debenje. | stavbe | podružnična cerkev, sv. Jakob | Preprosta kvadrasta cerkev z zvonikom na preslico spada v istrsko skupino romanskih cerkva, kjer je prezbitarij vrisan v enoten pravokoten tloris. Cerkev je bila obnovljena v 19. stol. in po prvi svetovni vojni. Brez posebne opreme. | pozni srednji vek, 19. stol., prva polovica 20. stol. | | Spomenik lokalnega pomena Odlok o razglasitvi kulturnih in zgodovinski spomenikov ter naravnih znamenitosti na območju občine Nova Gorica, Uradno glasilo (Gorica), št. 8/85-275 |
| 3619 | Cerkev sv. Jurija | Deskle Cerkev stoji v starem delu Deskel, v predelu Britof, južno nad cesto Plave-Kanal. | stavbe | župnijska cerkev, zvonik, sv. Jurij | Dvoranski tip cerkve, ki je bila zgrajena 1928 na mestu v prvi svetovni vojni porušene baročne cerkve. Vhodna fasada je oblikovana v klasicističnem stilu. Zvonik oglejskega tipa stoji ločeno ob severni steni ladje. Ohranjen je glavni baročni oltar. | druga četrtina 20. stol., 1928 |  | Spomenik lokalnega pomena Odlok o razglasitvi kulturnih in zgodovinski spomenikov ter naravnih znamenitosti na območju občine Nova Gorica, Uradno glasilo (Gorica), št. |


| | | | | | | | | |
|------|---------------------|--|--------|---------------------------------|---|---|--|---|
| | | | | | | | | 8/85-275 |
| 3659 | Cerkev sv. Volbenka | Goljevica Cerkev stoji na griču vzhodno od vasi Goljevica. | stavbe | podružnična cerkev, sv. Volbenk | Cerkev je bila sezidana v 14. stol. ali celo pozneje v istrski romanski tradiciji. Na vzhodni steni banjasto obokanega prezbiterja so poznogotske freske iz okoli 1500. Nad vhodom je zvonik na preslico, lopa prizidana 1932. Ob portalu letnica 1683. | 14. stol., prelom 15. stol. in 16. stol., zadnja četrtina 17. stol., 1683, druga četrtina 20. stol., 1932 |  | Spomenik lokalnega pomena Odlok o razglasitvi kulturnih in zgodovinski spomenikov ter naravnih znamenitosti na območju občine Nova Gorica, Uradno glasilo (Gorica), št. 8/85-275 |
| 3657 | Cerkev sv. Mihaela | Gorenje Polje Cerkev stoji na vzhodnem robu vasi Gorenje Polje. | stavbe | župnijska cerkev, sv. Mihael | Cerkev sestavljajo gotski prezbiterij z napisom o začetku graditve cerkve 1484 ter centralno zasnovana ladja in zakristija iz sredine 19. stol. Prezbiterij je zvezdasto rebrasto obokan, s figuralnimi sklepniki. Glavni oltar iz 1872, stranski iz 1775 | zadnja četrtina 15. stol., 1484, sredina 19. stol., 1852 |  | Spomenik lokalnega pomena Odlok o razglasitvi kulturnih in zgodovinski spomenikov ter naravnih znamenitosti na območju občine Nova Gorica, Uradno glasilo (Gorica), št. 8/85-275 |

| | | | | | | | | |
|------|-----------------------------------|--|--------|---------------------------------|--|--|---|---|
| 3731 | Cerkev sv. Jurija | Kal nad Kanalom Cerkev stoji v jedru vasi. | stavbe | župnijska cerkev, sv. Jurij | Značilna arhitektura druge polovice 19. stol., obnovljena po prvi svetovni vojni. Nad glavnim portalom relief sv. Jurija, avtor T. Kralj. Dominanta v prostoru. | druga polovica 19. stol., prva polovica 20. stol. | | |
| 3732 | Cerkev sv. Tomaža nad Kopriviščem | Kal nad Kanalom Cerkev stoji južno nad zaselkom Koprusche. | stavbe | podružnična cerkev, sv. Tomaž | Gotsko cerkev sestavljajo tristrano zaključen prezbitrij z dvojnoparalelnim obokom, širša skoraj kvadratna ladja z zvončnico nad zahodno fasado in lopa. Streha je krita s skrilami. Notranjost je v 30. letih 16. stol. poslikal Jerneja iz Loke. | zadnja četrtina 15. stol., 1475-1476, druga četrtina 16. stol. |  | Spomenik lokalnega pomena Odlok o razglasitvi kulturnih in zgodovinski spomenikov ter naravnih znamenitosti na območju občine Nova Gorica, Uradno glasilo (Gorica), št. 8/85-275 |
| 3975 | Cerkev sv. Trojice | Kambreško Cerkev stoji na manjši vzpetini nad zaselkom Srednje. | stavbe | podružnična cerkev, sv. Trojica | Od jugovzhoda proti severozahodu si sledijo ladja skoraj kvadratnega tlorisa, nekoliko ožji pravokoten prezbitrij in zakristija. Zvonik je prislonjen na južno stran glavne fasade. Konec 19., začetek 20. stol. | prelom 19. stol. in 20. stol. | | |

| | | | | | | | | |
|------|-------------------------------|--|--------|--|--|---|---|---|
| 3658 | Cerkev sv. Mateja | Kamenca nad Ložicami Cerkev stoji na samem, jugovzhodno pred vasjo Kamenca. | stavbe | podružnična cerkev, sv. Matej | Gotsko cerkev sestavljajo tristrano zaključen prezbiterij s psevdogotskim obokom na originalnih služnikih, širša pravokotna ravno stropana ladja in zvonik na preslico nad zahodno fasado. Med 1. svetovno vojno je poškodovana in po njej obnovljena. | pozni srednji vek, prva polovica 20. stol., 1934 |  | Spomenik lokalnega pomena Odlok o razglasitvi kulturnih in zgodovinski spomenikov ter naravnih znamenitosti na območju občine Nova Gorica, Uradno glasilo (Gorica), št. 8/85-275 |
| 3738 | Cerkev Marijinega vnebovzetja | Kanal Cerkev stoji sredi Kanala. | stavbe | župnijska cerkev, Marijino vnebovzetje | Leta 1431 sezidanemu gotskemu prezbiteriju z zunanji oporniki sledi barokizirana ladja s stranskima kapelama. Zvonik stoji ob severni steni vhodne fasade. Med prvo vojno poškodovana in kasneje obnovljena. | druga četrtina 15. stol., 1431, 17. stol., 1632-1698, zadnja četrtina 18. stol., 1787-1795, zadnja četrtina 19. stol., 1899 |  | Spomenik lokalnega pomena Odlok o razglasitvi kulturnih in zgodovinski spomenikov ter naravnih znamenitosti na območju občine Nova Gorica, Uradno glasilo (Gorica), št. 8/85-275 |

| | | | | | | | | |
|------|--------------------------------|--|--------|--|---|--|---|---|
| 3742 | Cerkev sv. Ane | Morsko Cerkev stoji na pokopališču južno od Kanala. | stavbe | pokopališka kapela, sv. Ana | Gotsko cerkev sestavljajo tristrano zaključen prezbitarij z rombasto-zvezdasto obokanim prezbitarijem z gotskimi okni, širša pravokotna ladja z novejšo zvončnico nad zahodno fasado ter večja lopa. Baročna slika sv. Ane iz 1780 na oltarju (1723). | druga četrtina 16. stol., 1542, 18. stol., zadnja četrtina 18. stol., 1782 |  | Spomenik lokalnega pomena Odlok o razglasitvi kulturnih in zgodovinski spomenikov ter naravnih znamenitosti na območju občine Nova Gorica, Uradno glasilo (Gorica), št. 8/85-275 |
| 3739 | Cerkev sv. Antona Padovanskega | Kanalski Vrh Cerkev stoji vzhodno od vaškega jedra. | stavbe | podružnična cerkev, sv. Anton Padovanski | Orientirana cerkev je tipičen primer primorske arhitekture 19. stol. V notranjščini prezbitarija skromne stropne poslikave. | 19.stol. | | |
| 3740 | Cerkev sv. Nikolaja | Krstenica Cerkev stoji na južnem robu vasi Krstenica na desnem bregu reke Soče. | stavbe | podružnična cerkev, sv. Nikolaj | Cerkev, zgrajena verjetno sredi 14. stol., je tipičen primer istrsko furlanske romanske arhitekture. V notranjosti so na ladijskih stenah fragmentarno ohranjene freske Jerneja iz Loke in lesen kip sv. Nikolaja iz sredine 14. stol. | sredina 14. stol., druga četrtina 16. stol. |  | Spomenik lokalnega pomena Odlok o razglasitvi kulturnih in zgodovinski spomenikov ter naravnih znamenitosti na območju občine |

| | | | | | | | | |
|------|---------------------------------------|--|--------|--|--|---|--|--|
| | | | | | | | | Nova Gorica, Uradno glasilo (Gorica), št. 8/85-275 |
| 3812 | Cerkev sv. Štefana | Levpa Cerkev s pokopališčem stoji sredi Gornje Levpe. | stavbe | župnijska cerkev, pokopališče, sv. Štefan | Cerkev, omenjena 1495, je bila zgrajena 1846 v baročnem stilu. Po prvi svetovni vojni je bila prenovljena, močno je spremenjena glavna fasada. Od prvotne cerkve v notranjščini ohranjen le glavni oltar in oltar na epistelski strani. | druga četrtina 19. stol., 1846, prva polovica 20. stol. | | |
| 3816 | Cerkev sv. Zenona in Marijinega imena | Lig Cerkev stoji vzhodno nad vasjo Lig. | stavbe | romarska cerkev, župnijska cerkev, sv. Zenon, Marijino ime | Od cerkve sv. Zenona, omenjene 1325, je ohranjen zvezdasto rebrasto obokan prezbiterij 16. stol., h kateremu so v 18. stol. v osi prizidali Marijino romarsko cerkev z zvonikoma (rekonstruirana 1997). Glavni oltar iz 1686 izvira iz svetogorske cerkve. | druga četrtina 14. stol., 1325, druga polovica 16. stol., 1575, druga polovica 18. stol., 1774, zadnja četrtina 20. stol., 1997 | | Spomenik lokalnega pomena Odlok o razglasitvi kulturnih in zgodovinskih spomenikov ter naravnih znamenitosti na območju občine Nova Gorica, Uradno glasilo (Gorica), št. 8/85-275 |

| | | | | | | | | |
|------|----------------------------|---|--------|-------------------------------------|---|--|--|---|
| 3620 | Cerkev sv. Kvirina | Paljevo Cerkev stoji v gozdu, severozahodno nad vasjo Paljevo. | stavbe | podružnična cerkev, sv. Kvirin | Preprosta cerkev pravokotnega tlorisa s tristrano zaključenim prezbiterijem in zvonikom v osi vhodne fasade, ki je krit s plitvo štirikapno korčno streho. Porušena v prvi svetovni vojni in ponovno zgrajena. Na fasadi so letnice 1513, 1933, 1970. | prva četrtina 16. stol., 1513, druga četrtina 20. stol., 1928-1933, druga polovica 20. stol., 1970, 1988 | | |
| 3889 | Cerkev sv. Janeza Krstnika | Plave Cerkev stoji v severnem delu naselja. | stavbe | župnijska cerkev, sv. Janez Krstnik | Orientirana cerkev, zgrajena po prvi svetovni vojni v neoromanskem slogu. Visoka dvoranska ladja ima zrcalni strop, prezbiterij veliko nižji in ožji. V njem slika J. Krstnika, avtorice E. Galli. | prva polovica 20. stol. | | |
| 3890 | Cerkev sv. Ahaca | Prilesje pri Plavah Cerkev stoji na pokopališču, južno od vasi Prilesje. | stavbe | podružnična cerkev, sv. Ahac | Gotsko cerkev sestavljajo tristrano zaključen prezbiterij, širša pravokotna ladja z zvončnico nad zahodno fasado in lopa odprtega tipa. V notranjosti so ohranjene freske Bodeškega in Suškega mojstra iz 1465-1470. | tretja četrtina 15. stol., 1465-1470 |  | Spomenik lokalnega pomena Odlok o razglasitvi kulturnih in zgodovinskih spomenikov ter naravnih znamenitosti na območju občine |

| | | | | | | | | |
|------|--------------------|--|--------|---|--|--|--|---|
| | | | | | | | | Nova Gorica, Uradno glasilo (Gorica), št. 8/85-275 |
| 3972 | Cerkev sv. Andreja | Ročinj Cerkev stoji na severovzhodnem robu vasi. | stavbe | župnijska cerkev, sv. Andrej | Cerkev, zgrajeno 1727 (posvečena 1742) na mestu starejše, sestavljajo ravno zaključen prezbitarij, širša pravokotna ladja in zvonik, ki stoji samostojno ob zahodni steni prezbitarija. Ohranjena baročna oprema. Med 1. svetovno vojno poškodovana. | druga četrtina 18. stol., 1727-1742, druga četrtina 20. stol., 1926-1927 | | Spomenik lokalnega pomena Odlok o razglasitvi kulturnih in zgodovinski spomenikov ter naravnih znamenitosti na območju občine Nova Gorica, Uradno glasilo (Gorica), št. 8/85-275 |
| 3974 | Cerkev sv. Pavla | Ročinj Cerkev stoji severozahodno nad vasjo Ročinj. | stavbe | podružnična cerkev, romarska cerkev, kalvarija, figuralno znamenje, sv. Pavel | Gotsko cerkev sestavljajo tristrano zaključen prezbitarij, pravokotna ladja in lopa. Zvonik je prislone ob južno steno prezbitarija. Pred cerkvijo je baročna kamnita skupina Križanja, ki predstavlja zadnjo postajo nekdanje romarske poti. | pozni srednji vek, 18. stol. | | Spomenik lokalnega pomena Odlok o razglasitvi kulturnih in zgodovinski spomenikov ter naravnih znamenitosti na območju občine Nova Gorica, Uradno glasilo (Gorica), št. |

| | | | | | | | | |
|------|----------------------|---|--------|--|--|---|--|---|
| | | | | | | | | 8/85-275 |
| 3973 | Cerkev sv. Petra | Ajba Cerkev stoji severovzhodno nad vasjo Ajba. | stavbe | podružnična cerkev, sv. Peter | Gotska enoladijska cerkev s tristrano zaključenim prezbiterijem, z zvončnico nad zahodno steno ter s prizidano lopo. Med 1. svetovno vojno je bila cerkev poškodovana in po njej obnovljena. Rebra in sklepniki v prezbiteriju niso ohranjeni. | zadnja četrtina 15. stol., prva polovica 20. stol. | | Spomenik lokalnega pomena Odlok o razglasitvi kulturnih in zgodovinski spomenikov ter naravnih znamenitosti na območju občine Nova Gorica, Uradno glasilo (Gorica), št. 8/85-275 |
| 3817 | Cerkev sv. Gabrijela | Zapotok Cerkev stoji na pobočju griča severovzhodno od vasi. | stavbe | podružnična cerkev, zvonik, sv. Gabrijel | Barokizirana gotska podružnična cerkev s tristrano zaključenim prezbiterijem, pravokotno ladjo in lopo pred njo. Zvončnico so v 19. stol. porušili in pozidali samostojno stoječ zvonik. Cerkev je orientirana. | pozni srednji vek, 18. stol., zadnja četrtina 19. stol., 1881 | | |
| 3819 | Cerkev sv. Jedrti | Zapotok Cerkev stoji na samem, | stavbe | podružnična cerkev, sv. Jedrt | Prvotna cerkev, prvič omenjena 1523, je bila porušena med prvo vojno, kasneje obnovljena na starih | prva četrtina 16. stol., 1523, prva | | |

| | | | | | | | | |
|--|--|--|--|--|---|--------------------|--|--|
| | | na hribu Korada, južno nad zaselkom Zapotok. | | | temeljnih. V enoten tlorisni pravokotnik ujeta arhitektura ponavlja tip istrskih romanskih podružnic. | polovica 20. stol. | | |
|--|--|--|--|--|---|--------------------|--|--|

DOMAČIJE IN HIŠE

| Evid. št. enote | Ime enote: | Lokacija: | Zvrst dediščine: Varstvene usmeritve: | Tipološka gesla enote | Opis | Obdobje | Fotografije | Vrsta/akt razglasitve spomenika |
|-----------------|--------------------|---|--|---|--|--|-------------|---|
| 25480 | Domačija Avče 13 | Avče Avče 13. Domačija stoji v središču vasi, južno od ceste skozi vas. | stavbe | domačija na ključ, gostilna, pošta, kapelica, vodnjak | Domačija iz sredine 19. stol. (pošta, gostilna) s tremi etažnimi objekti v zaprtem dvorišču. Osrednja stavba z ohranjenimi baročnimi okni in zunanjim stopniščem z gankom. Zadaj je vrt z vodnjakom in kapelico. | sredina 19. stol. | | |
| 95 | Domačija Doblar 25 | Doblar Doblar 25. Domačija stoji na višini | stavbe | domačija | Nadstropna, zidana hiša z izrazitejšimi sredozemskimi in alpskimi prvinami. | zadnja četrtina 18. stol., 1798, 19. stol. | | Spomenik lokalnega pomena Odlok o razglasitvi kulturnih in |


| | | | | | | | | |
|-------|------------------------------|--|--------|--|--|--------------------------------|--|---|
| | | nad desnim bregom Soče. | | | | | | zgodovinski spomenikov ter naravnih znamenitosti na območju občine Nova Gorica, Uradno glasilo (Gorica), št. 8/85-275 |
| 25482 | Hiša Potravno 8 | Kambreško Potravno 8. Hiša stoji v zaselku Potravno, na Kambreškem . | stavbe | hiša, gank | Enonadstropna kamnita in ometana hiša je pravokotnega tlorisa, s plitvo dvokapno salonitno streho. V pritličju je polkrožno zaključen portal z letnico 1843. V nadstropju je gank, okenski okvirji so kamniti. | druga četrtina 19. stol., 1843 | | |
| 25483 | Domačija Kanalski Vrh 2 | Kanalski Vrh 2. Domačija stoji na severozahodnem robu vasi. | stavbe | domačija, hiša, gospodarsko poslopje, gank | Domačija s konca 19. stol. obsega hišo in gospodarska objekta. Hiša je v tlorisu dolg pravokotnik, krita z dvokapno streho. Okna s kamnitimi okvirji v oseh, polkrožen kamnit portal, gank med etažama | zadnja četrtina 19. stol. | | |
| 25481 | Domačija Gojevšček v zaselku | Lig Melinki 4. | stavbe | domačija, hiša, senik, klet, | Domačija obsega enonadstropno hišo, ruševino kleti s senikom, ki | tretja četrtina 19. | | |

| | | | | | | | | |
|-------|----------------------|--|--------|---|---|-------------------------|--|--|
| | Melinki | Domačija stoji sredi zaselka Melinki, severno od Liga. | | svinjak | stoji pravokotno na njo, samostojno štaloz letnico 1853 in svinjak. | stol., 1853 | | |
| 25484 | Domačija Strmec 4 | Lig Strmec 4. Domačija stoji v severnem delu zaselka Strmec, severozahod no od Liga. | stavbe | domačija, hiša, gospodarsko poslopje, porton | Domačija iz 18. in 19. stol. sodi v tip beneško - slovenske arhitekture. Vhod v zaprto dvorišče je skozi preprost porton. Ohranjenih je več kamnitih detajlov. | 18. stol., 19. stol. | | |
| 25485 | Domačija Strmec 5 | Lig Strmec 5. Domačija stoji v jugozahodne m delu zaselka Strmec, severozahod no od Liga. | stavbe | domačija, hiša, gospodarsko poslopje, spahnjenca | Domačijo sestavljajo tri samostojna poslopja. Ograjena je s kamnitim zidom. Hiša je enonadstropna s spahnjenco. Stavbne zasnove so iz 18. stol., predelave v 19. stol. | 18. stol., 19. stol. | | |

| | | | | | | | | |
|-------|--------------------------------|---|--------|---|--|---|--|--|
| 25487 | Domačija Seniški Breg 18 | Seniški Breg Seniški Breg 18. Domačija stoji v zaselku Škodniki, v južnem delu razloženega naselja. | stavbe | domačija, gank | Dv nadstropna domačija pravokotnega tlorisa datira v 18. in 19. stol. Oblikovni vplivi beneške arhitekture - motiv dvojnega ganka na kamnitih stebrih. V pritličju sta klet in hlev. Kamniti detalji. | 18. stol., 19. stol. | | |
| 25488 | Domačija Seniški Breg 42 | Seniški Breg Seniški Breg 42. Domačija stoji v zaselku Zatrebež, severno od Seniškega Brega. | stavbe | domačija, vodnjak | Nadstropna domačija kvadratnega tlorisa iz 19. stol., s štirikapno korčno streho. Vhodna fasada je štiriosna, kamnit vhodni portal z ravno preklado. Pred domačijo stoji tipičen kamnit vodnjak. | 19.stol. | | |
| 720 | Domačija Šeberjak 2 | Ukanje Šeberjak 2. Stoji v jedru majhnega zaselka. | stavbe | domačija, gostilna, trgovina, trafika | Bogata domačija je nekdanja obsegala gostilno, trgovino in trafiko. | 17. stol., zadnja četrtina 19. stol., 1881 | | Spomenik lokalnega pomena Odlok o razglasitvi kulturnih in zgodovinskih spomenikov ter naravnih znamenitosti na |

| | | | | | | | | |
|-------|-----------------------|--|--------|--|---|--|--|--|
| | | | | | | | | območju občine Nova Gorica, Uradno glasilo (Gorica), št. 8/85-275 |
| 25490 | Domačija Fili 4 | Ukanje Fili 4. Domačija stoji v južnem delu zaselka Filej, severno od Ukanja. | stavbe | domačija, hiša, gospodarsko poslopje, gank | Večja zaprta domačija (hiša in gospodarska poslopja) iz 18. in 19. stol. je tipičen primer beneško - slovenskega tipa stavbarstva. Oblikujejo jo lesen gank, barvane planete, kamniti okenski okvirji in portali. Vhodni portal ima letnico 1850. | 18. stol., 19. stol., 1850 | | |
| 25491 | Domačija Markiči 8 | Ukanje Markiči 8. Domačija stoji v južnem delu zaselka Markiči. | stavbe | domačija, hiša, porton, hlev, sušilnica | Domačija izoblikovana sredi 19. stol. in s predelavami v začetku 20. stol. stoji v zaprtem dvorišču. Hiša ima tloris v obliki daljšega pravokotnika in je delno podkletena, s kamnitimi detajli. Portal z letnico 1854. Poleg stojita še pajštva in štala. | sredina 19. stol., 1854, prva četrtina 20. stol. | | |
| 25492 | Domačija Mišček 5 | Zapotok Mišček 5. | stavbe | domačija, hiša, gospodarsko | Domačija s hišo in gospodarskim poslopjem je iz 19. stol. Strehi sta korčni | 19.stol. | | |

| | | | | | | | | |
|------|-------------------------------|---|--------|----------------|--|----------|--|---|
| | | Domačija stoji v zaselku Mišček, severozahod no od Zapotoka, tik ob italijanski meji. | | poslopje, gank | dvokapnici s širokimi napušči in visečim gankom na glavni fasadi. | | | |
| 4761 | Domačija Želinje 1 in 2 | Ukanje Želinje 1 in 2. Domačija stoji na robu zaselka Želinje. | stavbe | domačija | Značilni povezani domačiji beneško slovenskega tipa iz 19. stol.. | 19.stol. | | Spomenik lokalnega pomena Odlok o razglasitvi kulturnih in zgodovinski spomenikov ter naravnih znamenitosti na območju občine Nova Gorica, Uradno glasilo (Gorica), št. 8/85-275 |
| 4883 | Domačija Zapotok 5 | Zapotok Zapotok 5. Na južnem robu vasi. | stavbe | domačija | Tipična domačija beneškega stavbnega tipa iz 19. stol. z ohranjenim slikovitim ognjiščem. | 19.stol. | | Spomenik lokalnega pomena Odlok o razglasitvi kulturnih in zgodovinski |

| | | | | | | | | |
|-------|-------------|--|--------|---------------------|--|---|---|---|
| | | | | | | | | spomenikov ter naravnih znamenitosti na območju občine Nova Gorica, Uradno glasilo (Gorica), št. 8/85-275 |
| 25489 | Hiša Fili 1 | Ukanje Fili 1. Hiša stoji v severnem delu zaselka Filej, severno od Ukanja. | stavbe | hiša, gank, sodišče | Hiša s korčno streho na paviljon. V prvem nadstropju je lesen gank. Na zatrepni fasadi je kamnita ploščica z letnico 1789. Ohranjeni so kamniti detajli. Po izročilu je bila v tej hiši sodnija za časa Avstrogrske. Hiša je porušena. | zadnja četrtina 18. stol., 1789, 19. stol., prva četrtina 21. stol. |  | |

OSTALE STAVBE

| Evid. št. enote | Ime enote: | Lokacija: | Zvrst dediščine: Varstvene usmeritve: | Tipološka gesla enote | Opis | Obdobje | Fotografije | Vrsta/akt razglasitve spomenika |
|-----------------|----------------------------------|--|--|-----------------------|---|----------|-------------|---|
| 25493 | Štala na domačiji Mišček 4 | Zapotok Štala stoji v okviru domačije Mišček 4, v zaselku Mišček, severozahodno od Zapotoka, tik ob italijanski meji. | stavbe | hlev, skedenj, freska | Štala iz 19. stol. je enonadstropen objekt z dvokapno salonitno streho. V pritličju je hlev za goveda, v nadstropju skedenj. Levo in desno od vhoda sta freski. | 19.stol. | | |
| 12278 | Kuhinja z ognjiščem pri Lukčevih | Kambreško Kuhinja je v osrednjem delu hiše pri Lukčevih, Kambreško 15, v | stavbe | kuhinja z ognjiščem | Kuhinja z ognjiščem in krušno pečjo sodi v tip mediteranskega visokega ognjišča iz 19. stol. V prostoru pravokotnega tlorisa je ognjišče, dostopno s treh stani. Ohranjena tudi | 19.stol. | | Spomenik lokalnega pomena Odlok o razglasitvi kuhinje z ognjiščem v objektu Kambreško 15 za etnološki spomenik, Uradne |

| | | | | | | | | |
|-------|---------------------------|--|--------|--|--|---|--|--|
| | | središču vasi. | | | ognjiščna oprema in klop. | | | objave (Primorske novice), št. 2/2000-15, 17/2000 (popravek) |
| 11268 | Stara Paulinova sušilnica | Kambreško Pajštva stoji severno nad jedrom vasi. | stavbe | sušilnica | Pajštva je zidana iz kamnitih klad in je pravokotniškega tlorisa. Ima že vdrto dvokapno streho, ki je bila krita s slamo. Datiramo jo v 19. stol. | 19.stol. | | |
| 11267 | Nova Paulinova sušilnica | Kambreško Pajštva stoji severno od jedra vasi v bližini stare pajštva. | stavbe | sušilnica | . Pajštva iz leta 1994 je pravokotnega tlorisa z dvokapno korčno streho. V pajštva sušijo koruzo na t.i. avstrijski sistem. | zadnja četrtina 20. stol., 1994 | | |
| 9178 | Galerija Irka Debenjaka | Kanal Pionirska ulica 8, 9. Galerija stoji v trškem jedru, nad koritom levega brega reke Soče. | stavbe | trška hiša, obrambni stolp, obzidje, galerija, knjižnica | Galerijo Irka Debenjaka sestavljajo tri hiše in stolp. So sestavni del srednjeveškega obzidja. Hiša Pionirska 8 je še tipično gotska. Skupaj z ostalimi objekti oblikujejo manjši trg (Konrada). | 16. stol., 17. stol., 18. stol., 19. stol., 20. stol. | | Spomenik lokalnega pomena Odlok o razglasitvi kulturnih in zgodovinski spomenikov ter naravnih znamenitosti na območju občine |

| | | | | | | | | |
|-------|---------------------------|--|--------|---------------------------|---|---|--|--|
| | | | | | | | | Nova Gorica, Uradno glasilo (Gorica), št. 8/85-275 |
| 25486 | Župnišče | Lig Lig 6. Župnišče stoji v severnem delu vasi | stavbe | župnišče, porton, gank | . Objekt s tlorisom v obliki črke L stoji v ograjenem dvorišču, z vhodne strani zaprtim z večjim kamnitim protonom z letnico 1928. Na strehi portona je zvončnica. Objekt je enonadstropen, z gankom in dvokapno korčno streho. | 19. stol., druga četrtna 20. stol., 1928 | | |
| 23276 | Kmečki dvorec Ročinj 6 | Ročinj Ročinj 6. Kmečki dvorec stoji južno od vaškega jedra, ob glavni cesti proti Tolminu. | stavbe | kmečki dvorec | . Kmečki dvorec pravokotnega tlorisa je enonadstropen, z mezaninom, krit s štirikapno korčno streho. Glavna fasada je petosna, v osrednji osi je polkrožni portal z letnico 1884 in balkonom nad njim. | zadnja četrtna 19. stol., 1884 | | |

MLINI

| Evid. št. enote | Ime enote: | Lokacija: | Zvrst dediščine: Varstvene usmeritve: | Tipološka gesla enote | Opis | Obdobje | Fotografije | Vrsta/akt razglasitve spomenika |
|-----------------|-------------|--|--|-----------------------|---|--------------------------|-------------|--|
| 4837 | Vinkov mlin | Robidnic Breg Stoji ob potoku Perilnik v grapi pod vasjo. | stavbe | mlin | Enocelični, manjši mlin na vodni pogon iz druge polovice 19. stol.. | druga polovica 19. stol. | | Odlok o razglasitvi kulturnih in zgodovinski spomenikov ter naravnih znamenitosti na območju občine Nova Gorica, Uradno glasilo (Gorica), št. 8/85-275 |

KAPELE

| Evid. št. enote | Ime enote: | Lokacija: | Zvrst dediščine: Varstvene usmeritve: | Tipološka gesla enote | Opis | Obdobje | Fotografije | Vrsta/akt razglasitve spomenika |
|-----------------|------------|-----------|--|-----------------------|------|---------|-------------|---------------------------------|
|-----------------|------------|-----------|--|-----------------------|------|---------|-------------|---------------------------------|

| | | | | | | | | |
|-------|--|---|----------------------------|---------------------------|--|--|--|--|
| 3743 | Kapela Lurške Matere božje | Kanal Kapela stoji ob regionalni cesti Kanal - Bodrež, severno od trškega jedra. | stavbe | kapela, Lurška Mati božja | V naravni skalni votlini je bil urejen sakralni prostor z oltarjem, namenjenim občasnemu maševanju. V niši je kip Lurške Matere božje. Nad votlino je napis Age Maria. | druga četrtina 20. stol., 1935 | | |
| 23275 | Kapela iz prve svetovne vojne v zaselku Mišček | Zapotok Kapela stoji v zaselku Mišček, severozahodno od Ukanja, tik ob slovensko - italijanski meji. | stavbe | kapela | Kapela kvadratnega tlorisa z dvokapno korčno streho. V notranjosti so sledovi poslikave. Oltar je porušen. Zgradili so jo italijanski vojaki med prvo svetovno vojno. | prva četrtina 20. stol., prva svetovna vojna | | |
| 26707 | Kapelica | Lig Kapelica stoji južno od vasi, ob poti k župnijski cerkvi. | spominski objekti in kraji | kapelica | Zidana kapelica kvadratnega tlorisa s štirikapno korčno streho. Na strehi kip angela na kamnitem nastavku z letnico 1865. Vhodna odprtina zaključena s potlačenim lokom s sklepnikom z letnico 1925. V | tretja četrtina 19. stol., 1865, prva četrtina 20. stol., 1925 | | |

| | | | | | | | | |
|-------|-------------------------------|--|----------------------------|--------------------------|--|--|--|--|
| | | | | | notranjosti tri niše z novejšimi poslikavami. | | | |
| 27539 | Kapela iz prve svetovne vojne | Plave Kapela stoji zahodno pod cesto Kanal-Nova Gorica, na levem bregu Soče, severovzhodno od zaselka Prilesje. | spominski objekti in kraji | kapela, spominska plošča | Kapela je bila sestavni del italijanskega vojaškega pokopališča, ki je bilo kasneje prekopano. Vhodna fasada je bogato ornamentirana. V notranjosti so ohranjene napisne plošče padlim vojakom. Objekt je brez strehe in stavbnega pohištva. | prva četrtina 20. stol., prva svetovna vojna |  | |
| 28980 | Kapelica | Bodrež Kapelica stoji v vaškem jedru. | spominski objekti in kraji | znamenje z nišo | Na zidanem kamnitem postavk je s treh strani odprta niša s polkrožnimi loki. Pokriva jo dvokapna korčna streha z volutami in križem na čelni strani. V niši je kip Srca Jezusovega. Kapelico so zgradili domači zidarski mojstri. | druga četrtina 19. stol., 1930 |  | |
| 26704 | Kapelica pri Napoleonovem | Deskle Znamenje stoji v | spominski objekti in kraji | znamenje z nišo | Zidano znamenje s konca 19. stol. ima dvokapno korčno streho in polkrožno zaključeno nišo s sliko | zadnja četrtina 19. stol. | | |

| | | | | | | | | |
|--|-------|---|--|--|--|--|--|--|
| | mostu | vzhodnem delu vasi, pri Napoleonovem mostu. | | | svetnika. Stoji na širšem podstavku in ima fasado s pilastroma (izvedena v ometu). | | | |
|--|-------|---|--|--|--|--|--|--|

ŠOLE

| Evid. št. enote | Ime enote: | Lokacija: | Zvrst dediščine: Varstvene usmeritve: | Tipološka gesla enote | Opis | Obdobje | Fotografije | Vrsta/akt razglasitve spomenika |
|-----------------|---------------------|--|--|-----------------------|--|--------------------------|-------------|---------------------------------|
| 23273 | Šola v Kostanjevici | Lig Šola stoji na polju, južno od zaselka Kostanjevica. | stavbe | šola | Šolsko poslopje je enonadstropna stavba z lopo za telovadnico. Zgrajena je bila sredi tridesetih let 20. stol. Je tipična italijanska šolska stavba z dominantno pozicijo na polju ob robu vasi. | druga četrtina 20. stol. | | |


VILE

| Evid. št. enote | Ime enote: | Lokacija: | Zvrst dediščine: Varstvene usmeritve: | Tipološka gesla enote | Opis | Obdobje | Fotografije | Vrsta/akt razglasitve spomenika |
|-----------------|-------------|---|--|---------------------------------|---|--|-------------|---------------------------------|
| 23274 | Vila Rabata | Kanal Grajska cesta 41, 42, 43, 44, 45. Vila Rabata s parkom leži vzhodno nad naseljem | stavbe s parki in vrtovi | dvorec s parkom, grajska kapela | Ostanki nekdanje, v prvi svetovni vojni porušene vile Rabata iz druge polovice 17. stol. in kasnejšimi predelavami: kletna etaža z ostanki stolpa, reprezentančno vhodno stopnišče, kapela, ostanki parka. Zgrajena domnevno na lokaciji gradu. | druga polovica 17. stol., 18. stol., 19. stol. | | |

SPOMENIKI

| Evid. št. enote | Ime enote: | Lokacija: | Zvrst dediščine: Varstvene usmeritve: | Tipološka gesla enote | Opis | Obdobje | Fotografije | Vrsta/akt razglasitve spomenika |
|-----------------|---------------------------------|--|--|-----------------------------|---|---|-------------|---|
| 4870 | Spomenik iz prve svetovne vojne | Avče Zahodno od vasi Avče na zapuščenem vojaškem pokopališču. | spominski objekti in kraji | javni spomenik, pokopališče | Na kamnit podstavek je postavljen dva in pol metra visok vojaški nož, ki je ovit z lovorjev in hrastov vejico. | prva četrtina 20. stol., zadnja četrtina 20. stol., 1995, prva svetovna vojna | | Spomenik lokalnega pomena Odlok o razglasitvi kulturnih in zgodovinski spomenikov ter naravnih znamenitosti na območju občine Nova Gorica, Uradno glasilo (Gorica), št. 8/85-275 |
| 24468 | Spomenik NOB | Avče Spomenik stoji v središču vasi. | spominski objekti in kraji | javni spomenik | Na tlakovano ploščad sta postavljena kamnit obelisk in kamnit blok z napisno ploščo. Spomenik je posvečen 23 padlim vaščanom in žrtvam fašizma. Odkrit je bil 29.11.1958, avtorja Jože Komel in Bruno | tretja četrtina 20. stol., 1958, druga svetovna vojna | | |

| | | | | | Skuin. | | | |
|-------|------------------------------|---|----------------------------|----------------|--|---|--|--|
| 15274 | Spomenik NOB III | Deskle Spomenik stoji na levi strani ceste Nova Gorica - Kanal, 400m za mostom čez Sočo. | spominski objekti in kraji | javni spomenik | Spomenik je simbolna podoba rečnega vrtinca. Na vrhu napisna plošča. Avtor I. Vurnik. Postavljen je bil 22.07.1951. | tretja četrtina 20. stol., 1951, druga svetovna vojna | | |
| 27709 | Spomenik NOB ob osnovni šoli | Deskle Spomenik stoji pred osnovno šolo v Desklah. | spominski objekti in kraji | javni spomenik | Na tlakovano ploščadi stojita bronasta plastika in posvetilni kamen. Avtor B. Kalin. Spomenik je bil postavljen 19.9.1958. | tretja četrtina 20. stol., 1958, druga svetovna vojna | | |
| 27710 | Spomenik NOB pri mostu | Kožice Spomenik stoji jugozahodno od naselja Anhovo, pred mostom čez Sočo v | spominski objekti in kraji | javni spomenik | V obcestni s škarpo utrjeni vsek je postavljen simbol Triglava. Izdelan je iz obdelanega kamna, na prednji strani je pritrjena napisna plošča. Spomenik je posvečen talcem, ustreljenim 13.2.1945 na tej lokaciji, odkrit je bil | druga četrtina 20. stol., 1948, druga svetovna vojna | | |

| | | | | | | | | |
|-------|---------------------------|--|----------------------------|--------------------------|---|---|---|---|
| | | Deskle. | | | 15.2.1948, avtor L. Tega. | | | |
| 4887 | Nagrobni k družine Kavčič | Gorenje Polje Nagrobnik je vzidan na zahodni strani pokopališkega obzidja v Gorenjem Polju. | spominski objekti in kraji | nagrobnik | Izjemno delo ljudskega umetnika s pieteto vsebino iz leta 1866. | tretja četrtina 19. stol., 1866 | | Spomenik lokalnega pomena Odlok o razglasitvi kulturnih in zgodovinski spomenikov ter naravnih znamenitosti na območju občine Nova Gorica, Uradno glasilo (Gorica), št. 8/85-275 |
| 28052 | Spomenik NOB | Kambreško Spomenik stoji v severnem delu naselja, pred križiščem poti. | spominski objekti in kraji | javni spomenik | Na nizek kamnit zidec, ki obkroža gredico, sta postavljena kamnita kvadra z vklesanimi imeni padlih vaščanov v drugi svetovni vojni. Postavljen je bil leta 1984. | zadnja četrtina 20. stol., 1984, druga svetovna vojna | | |
| 24471 | Spomenik NOB z grobnico | Kanal Spomenik stoji v zahodnem | spominski objekti in kraji | javni spomenik, grobnica | Na tlakovan dvignjen prostor so postavljeni kamnit obelisk, spiralasto ovit z bronastim trakom, kamnita | tretja četrtina 20. stol., 1961, druga |  | |

| | | | | | | | | |
|-------|--|--|----------------------------|--|---|---|--|---|
| | | delu naselja, ob križišču cest proti železniški postaji, Ligu in Tolminu. | | | miza in napisna plošča. Spomenik je posvečen 361 padlim v občini Kanal. V grobnici je pokopanih 32 borcev. Odkrit 23.7.1961, avtor D. Samec. | svetovna vojna | | |
| 4875 | Spomenik prehodu partizano v v Beneško Slovenijo | Morsko Spomenik je postavljen na zahodni strani regionalne ceste Nova Gorica - Kanal | spominski objekti in kraji | javni spomenik, kraj zgodovinskega dogodka | Spomenik prehodu XXX. divizije simbolično prikazuje strma bregova reke Soče s silhuetami pohodnikov brigade XXX. divizije v Beneško Slovenijo. Avtor je N. Nemeč. Odkrit je bil 1984. | zadnja četrtina 20. stol., 1984, druga svetovna vojna | | Spomenik lokalnega pomena Odlok o razglasitvi kulturnih in zgodovinski spomenikov ter naravnih znamenitosti na območju občine Nova Gorica, Uradno glasilo (Gorica), št. 8/85-275 |
| 26443 | Spomenik NOB | Levpa Spomenik stoji južno pred vasjo. | spominski objekti in kraji | javni spomenik | Spomenik sestavljata napisna plošča na kamnitem podstavku in kamnit stebrič ob njej. Postavljen je bil 9.12.1951. | tretja četrtina 20. stol., 1951, druga svetovna vojna | | |
| 23995 | Spomenik | Lig | | javni spomenik | Spomenik sestavlja devet kamnitih stebričev, ki so | tretja četrtina 20. | | |


| | | | | | | | | |
|-------|--|---|----------------------------------|----------------|--|--|--|--|
| | NOB | Spomenik stoji v jugovzhodne m delu vasi, na gričku nad cesto. | | | različno zaključeni. Tretji, četrti in sedmi imajo na prednji strani vklesan napis. Avtor B. Mikuž. Postavljen je bil 15.9.1974. | stol., 1974, druga svetovna vojna | | |
| 28130 | Spomenik iz prve svetovne vojne | Deskle Spomenik stoji severovzhod no od naselja Plave, desno ob cesti iz smeri Nova Gorica. | spominski objekti in kraji | javni spomenik | Na kamnit podstavek je postavljen valjast steber. Na podstavku je vklesan napis, posvečen italijanskim vojakom, ki so padli na Soški fronti. Postavljen je bil med leti 1915-1917. | prva četrtina 20. stol., prva svetovna vojna | | |
| 23994 | Spomenik NOB | Plave Spomenik stoji jugovzhodno od naselja, ob cesti Nova Gorica - Kanal. | spominski objekti in kraji | javni spomenik | Na tlakovani prostor sta postavljena betonski obelisk in kamnita napisna plošča. Avtor A. Podberšček. Spomenik je bil postavljen 29.11.1960. | tretja četrtina 20. stol., 1960, druga svetovna vojna | | |
| 28050 | Spomenik NOB | Ročinj Spomenik | spominski objekti in | javni spomenik | V urejen prostor je postavljen spomenik, ki | zadnja četrtina 20. | | |


| | | | | | | | | |
|-------|---------------------------------|--|----------------------------|----------------|---|---|--|--|
| | | stoji v južnem delu naselja, južno ob cesti Nova Gorica - Tolmin. | kraji | | simbolizira Triglav. Z zadnje strani prostor omejuje saniran zid, na katerega je pritrjena napisna plošča. Avtor I. Simčič. Posvečen je padlim vaščanom v drugi svetovni vojni. | stol., 1981, druga svetovna vojna | | |
| 26450 | Spomenik NOB | Seniški Breg Spomenik stoji sredi zaselka Avšje, severozahodno od Seniškega Brega. | spominski objekti in kraji | javni spomenik | Ob vaškem vodnjaku sta oblikovani travnati terasi. Na prvi stojita ostanka kamnitega portala, na zidu druge terase je pritrjena bronasta napisna plošča. Avtor D. Humar. Spomenik je bil postavljen 9.9.1979. | zadnja četrtina 20. stol., 1979, druga svetovna vojna | | |
| 28027 | Spomenik iz prve svetovne vojne | Zagomila Spomenik stoji na križišču cest Zagomila - Vodice, severovzhodno od naselja. | spominski objekti in kraji | javni spomenik | Spomenik je pozidan iz obdelanega kamna. Na prednji strani ima vzidano betonsko napisno ploščo, ki je poškodovana. Uokvirjata jo kamnita stebrička in trikotni zaključek. Posvečen je poginulemu generalu Guidu Novaku. | prva četrtina 20. stol., 1915-1917, prva svetovna vojna | | |

| | | | | | | | | |
|-------|--|--|----------------------------|---------------------|---|---|--|---|
| 27708 | Spomenik NOB | Zapotok Spomenik stoji ob cesti Vrhovlje - Lig, v predelu imenovanem Vrh Dolin. | spominski objekti in kraji | javni spomenik | Spomenik je iz obdelanega kamna zidan blok, ki ima na prednji strani vzdano napisno ploščo. Postavljen je bil 15.9.1957. | tretja četrtina 20. stol., 1957, druga svetovna vojna | | |
| 24760 | Spomenik partizanski tehniki Matajur | Zapotok Spomenik stoji v gozdu zahodno od vasi, pod Tejami. | spominski objekti in kraji | javni spomenik | V kamnu izveden spomenik predstavlja eno izmed fasad brunarice z vhodom. Napisna plošča je bronasta. Spomenik je posvečen partizanski tehniki Matajur, ki je delovala na tej lokaciji od jeseni 1943. Odkrit je bil 14.9.1980, avtor I. Černilogar. | zadnja četrtina 20. stol., 1980, druga svetovna vojna | | |
| 4861 | Vojaško pokopališče iz prve svetovne vojne | Kal nad Kanalom Vojaško pokopališče je v dolinici pod vasjo Kal nad Kanalom. | spominski objekti in kraji | vojaško pokopališče | Vojaško pokopališče iz prve svetovne vojne je opuščeno. Nagrobna znamenja niso ohranjena. Tu so pokopani avstroogrski vojaki. | prva četrtina 20. stol., prva svetovna vojna | | Spomenik lokalnega pomena Odlok o razglasitvi kulturnih in zgodovinskih spomenikov ter naravnih znamenitosti na območju občine |


| | | | | | | | | |
|-------|----------------------------|--|----------------------------|-------------------------|--|---------------------------------|--|--|
| | | | | | | | | Nova Gorica, Uradno glasilo (Gorica), št. 8/85-275 |
| 27648 | Spomenik Ivanu Čargu | Kanal Spomenik stoji ob cesti Kanal - Anhovo, južno od naselja. | spominski objekti in kraji | javni spomenik | Na kamnit podstavek je postavljena plastika slikarja Ivana Čarga. Avtor S. Batič. Postavljen je bil 16.6.1962. | tretja četrtina 20. stol., 1962 | | |
| 27650 | Spomenik Mariju Kogoju | Kanal Spomenik stoji na Trgu Svobode, pred občinsko zgradbo. | spominski objekti in kraji | javni spomenik, doprsje | Na kamnit podstavek je postavljena doprsna plastika skladatelja Marija Kogoja. Avtor B. Kalin. Spomenik je bil postavljen 15.10.1967. | tretja četrtina 20. stol., 1967 | | |
| 27649 | Spomenik Valentinu Staniču | Kanal Spomenik stoji na Trgu svobode v Kanalu. | spominski objekti in kraji | javni spomenik, doprsje | Doprsna bronasta plastika narodnega delavca, pesnika in alpinista Valentina Staniča (1774-1847) stoji na visokem kamnitem podstavku s posvetilom. Avtor doprsja je Janez Pirnat. Spomenik je bil odkrit 22.9.1957. | tretja četrtina 20. stol., 1957 | | |

MOSTOVI

| Evid. št. enote | Ime enote: | Lokacija: | Zvrst dediščine: Varstvene usmeritve: | Tipološka gesla enote | Opis | Obdobje | Fotografije | Vrsta/akt razglasitve spomenika |
|-----------------|-----------------------|---|--|-----------------------|--|-------------------------|--|---------------------------------|
| 23788 | Napoleonov most | Ajba Most stoji čez potok Ajbo, severno od naselja in severno od Prgonovega mlina. | drugi objekti in naprave | kamniti most | Visok kamniti most preko potoka Ajbe je zgrajen iz pravilno klesanih kamnov. Na eni strani je iz kamnov sezidan visok podporni zid, na drugi strani je polkrožni lok, oprt na živo skalo. Most je opuščen. | 19.stol. | | |
| 28981 | Enoločni kamniti most | Bodrež Most stoji pri hiši Bodrež 24, severovzhodno od vaškega jedra. | drugi objekti in naprave | kamniti most | Razmeroma dobro ohranjen most, grajen iz klesanih kamnitih blokov, se v loku pne čez potok Ajbica. Postavljen je bil vsaj v 1. polovici 19. stoletja in je karakterističen element krajine. | prva polovica 19. stol. |  | |
| 4834 | Napoleon | Deskle | drugi | kamnit most | Enoločni kamniti most z | prva | | Spomenik lokalnega |

| | | | | | | | | |
|-------|-----------------------|---|--------------------------|-------------|---|-------------------------|---|--|
| | ov most | Napoleonov most stoji ob cesti Nova Gorica-Bovec, čez potok Rohot v vasi Deskle. | objekti in naprave | | zidano kamnito parapetno ograjo iz prve polovice 19. stol. | četrtina 19. stol. | | pomena Odlok o razglasitvi kulturnih in zgodovinski spomenikov ter naravnih znamenitosti na območju občine Nova Gorica, Uradno glasilo (Gorica), št. 8/85-275 |
| 29108 | Enoločni kamniti most | Gorenja vas Most leži ob stari pešpoti, ki vodi preko Kanala v Gorenjo vas proti zaselku Čolnica in naprej proti Ligu. | drugi objekti in naprave | kamnit most | Preko hudourniškega potoka se pne enoločni most manjših dimenzij, zgrajen iz kamnitih blokov. Glede na način gradnje je bil postavljen vsaj v prvi polovici 19. stoletja. | prva polovica 19. stol. |  | |


VODNJAKI

| Evid. št. enote | Ime enote: | Lokacija: | Zvrst dediščine: Varstvene usmeritve: | Tipološka gesla enote | Opis | Obdobje | Fotografije | Vrsta/akt razglasitve spomenika |
|-----------------|------------------|--|--|-----------------------|---|---|---|---------------------------------|
| 1575 | Neptunov vodnjak | Kanal Za prezbiterije m cerkve, na severni strani trga stoji vodnjak. | drugi objekti in naprave | javni vodnjak | Oktoagonalno korito s srednim stebrom in kipom boga Neptuna na vrhu (verjetno delo padovanskega kiparja M. Chierigina) so dali postaviti grofje Coronini leta 1815, 1876 je bil popravljen, po 2. svetovni vojni prestavljen izpred župnišča. | prva četrtina 19. stol., 1815, zadnja četrtina 19. stol., 1876, sredina 20. stol. |  | |

SPOMINSKA ZNAMENJA


| Evid. št. enote | Ime enote: | Lokacija: | Zvrst dediščine: Varstvene usmeritve: | Tipološka gesla enote | Opis | Obdobje | Fotografije | Vrsta/akt razglasitve spomenika |
|-----------------|----------------------------|---|--|-----------------------|---|-------------------------|-------------|---------------------------------|
| 24275 | Znamenje | Avče Kapelica stoji severno od vasi, ob lokalni cesti proti Seniškem bregu. | spominski objekti in kraji | znamenje z nišo | Zidano znamenje z dvokapno korčno streho s križem na slemenu, s profiliranim napuščem. V polkrožno zaključeni niši je leseno razpelo. | prva četrtina 20. stol. | | |
| 26672 | Znamenje v zaselku Nadavče | Avče Znamenje stoji vzhodno od vasi Avče, v zaselku Nadavče, na cestnem ovinku pod cerkvijo Marije | spominski objekti in kraji | slopno znamenje | Slopno znamenje iz 19. stol. ima štirikapno korčno streho in štiri niše s slikami svetnikov: sv. Cirila in Metoda, sv. Barbare, sv. Marije Snežne in Srca Jezusovega. | 19.stol. | | |

| | | | | | | | | |
|-------|----------------------------|--|----------------------------|--------------------|--|---|--|--|
| | | Snežne. | | | | | | |
| 26703 | Znamenje v obcestni škarpi | Bodrež Znamenje je vzidano v obcestni zid jugozahodno od vasi. | spominski objekti in kraji | slopno znamenje | V visok obcestni zid je vzidano slopno znamenje s konca 19. stol. Na kamnitem nastavku je niša s sliko Device Marije na pločevino. | zadnja četrtina 19. stol. | | |
| 28051 | Spominsko znamenje NOB | Kanalski vrh Spominsko obeležje stoji ob cesti, v zahodnem delu vasi. | spominski objekti in kraji | spominsko znamenje | Spominsko obeležje je v obliki obcestnega zidu iz betona. V niši zidu, zagrajeni s kovinsko ograjo, je na poševni betonski podstavek postavljena napisna plošča. Posvečena je vaščanom, padlim v drugi svetovni vojni. Odkrito je bilo 24. 09. 1989. | zadnja četrtina 20. stol., 1989, druga svetovna vojna | | |
| 24276 | Znamenje pri pokopališču | Deskle Znamenje stoji ob cesti, nasproti pokopališča. | spominski objekti in kraji | znamenje | Zidano znamenje ima dvokapno streho in nišo s poslikavo Device Marije z Jezusom, sv. Alojzija in sv. Katarine. Nišo uokvirjata polkrožna polstebra s profiliranima kapiteloma, ki nosita profiliran segmentni lok. Čelo poudarjeno s | prva četrtina 20. stol. | | |


| | | | | | | | | |
|-------|-----------------------|---|----------------------------|-----------------|--|--|--|--|
| | | | | | trikotnim zaključkom. | | | |
| 26705 | Znamenje | Doblar Znamenje stoji ob cesti, severno od vasi Doblar, pod hišo Doblar 39. | spominski objekti in kraji | slopno znamenje | Slopno kamnito znamenje je datirano z letnico 1856. Na kamniti plošči je daljši zapis. V niši slika Žalostne Matere božje. Znamenje je pokrito z dvokapno korčno streho. | tretja četrtina 19. stol., 1856 | | |
| 24068 | Znamenje | Goljevica Znamenje stoji sredi naselja, pri hiši Goljevica 5. | spominski objekti in kraji | slopno znamenje | Kamnito slopno znamenje s širšo bazo in ometanim zgornjim delom. V štirih nišah so poslikave. | 19.stol. | | |
| 26706 | Znamenje Matere božje | Kanal Znamenje je prislonjeno ob podporni zid ceste, ki poteka zahodno ob železniški progi pri Kanalu, na desnem | spominski objekti in kraji | znamenje z nišo | Znamenje oltarne oblike z dvokapno streho je bilo postavljeno 1906 ob otvoritvi železniške proge. Stebra pravokotnega prereza obrobljata nišo in nosita profilirano trikotno čelo s preklado. V niši je mozaik Matere božje (1990, A. Bajec), prej freska. | prva četrtina 20. stol., 1906, zadnja četrtina 20. stol., 1990 |  | |


| | | | | | | | | |
|-------|----------------------------|---|----------------------------|--------------------|--|---|--|--|
| | | bregu Soče, ob križišču cest Kanal-Lig-Gorenja vas. | | | | | | |
| 24283 | Znamenje pred vasjo Bodrež | Kanal Znamenje stoji ob cesti Kanal - Bodrež, jugozahodno od vasi Bodrež. | spominski objekti in kraji | slopno znamenje | Zidano slopno znamenje ima štirikapno korčno streho in tri niše, zaključene s segmentnim lokom. Znamenje je rekonstrukcija starejšega iz 19. stoletja. | 19. stol., prva četrtina 21. stol. | | |
| 24475 | Spominsko znamenje NOB | Plave Spominsko obeležje stoji v zahodnem delu naselja, na desni strani ceste za Vrhovlje. | spominski objekti in kraji | spominsko znamenje | Spominsko obeležje predstavljajo štirje v krog postavljeni in različno visoki betonski bloki. Na najvišjem je pritrjena bronasta napisna plošča. Avtor D. Humar. Postavljeno je bilo 6.9.1981. | tretja četrtina 20. stol., 1981, druga svetovna vojna | | |
| 24280 | Znamenje | Plave Znamenje stoji v južnem delu | spominski objekti in kraji | slopno znamenje | Višje zidano slopno znamenje z dvokapno betonsko streho in profiliranim trikotnim | prva četrtina 20. stol. | | |


| | | | | | | | | |
|-------|--------------------------|---|----------------------------|-----------------|--|-------------------------|--|---|
| | | vasi, pri hiši Vojkova ulica 2. | | | zaključkom s križem na vrhu. Osrednja niša, v kateri je slika Device Marije na pločevini, in stranski slepi niši imajo polkrožno zaključen profiliran okvir. | | | |
| 27800 | Znamenje | Ročinj Znamenje stoji ob regionalni cesti Kanal - Tolmin, zahodno pred vasjo Ročinj. | spominski objekti in kraji | slopno znamenje | Zidano in ometano složno znamenje ima glavno fasado obloženo s pravokotnimi klesanimi kamni. Med spodnjo in zgornjo nišo je kamnita polica. V zgornji niši je slika na pločevino, verjetno podoba sv. Trojic | prva četrtina 20. stol. | | |
| 4884 | Znamenje pri pokopališču | Ročinj Znamenje stoji vzhodno pred pokopališčem v vasi Ročinj. | spominski objekti in kraji | slopno znamenje | Zidano složno znamenje s skrilnato dvokapno streho je iz 17. stol. (vrezana letnica na fasadi 1628) Vse štiri stene z nišami imajo ostanke fresko poslikave iz 17. stol. Leta 2006 je bilo obnovljeno. | prva polovica 17. stol. | | Spomenik lokalnega pomena Odlok o razglasitvi kulturnih in zgodovinskih spomenikov ter naravnih znamenitosti na območju občine Nova Gorica, Uradno glasilo (Gorica), št. |

| | | | | | | | | |
|-------|--------------------------------|--|----------------------------|-----------------|--|--------------------------------|---|----------|
| | | | | | | | | 8/85-275 |
| 20692 | Znamenje na zahodnem robu vasi | Ukanje Znamenje stoji pod cesto na severozahodnem robu vasi. | spominski objekti in kraji | znamenje z nišo | Iz opečnatih planet zidano in ometano znamenje pravokotnega tlorisa pokriva trikapna cementna streha, krita s korci. Profilirano trikotno čelo nosita betonska balustra na kamnitih podstavkih. Nišo zapirajo železna vratca. | druga četrtina 20. stol., 1936 |  | |
| 27540 | Znamenje v zaselku Želinje | Ukanje Znamenje stoji v vzhodnem delu zaselka Želinje, jugozahodno od Ukanja. | spominski objekti in kraji | znamenje z nišo | Iz kamna zidano znamenje ima nišo s Križanim. Niša se zaključuje s segmentnim lokom, ob straneh jo uokvirjata pilastra izvedena v ometu. Znamenje je postavil Kristjan Mugerli v zahvalo ob srečni vrnitvi iz prve svetovne vojne. | druga četrtina 20. stol., 1939 | | |

NASELJA

| Evid. št. enote | Ime enote: | Lokacija: | Zvrst dediščine: Varstvene usmeritve: | Tipološka gesla enote | Opis | Obdobje | Fotografije | Vrsta/akt razglasitve spomenika |
|-----------------|------------------|--|--|-----------------------|--|---------------------------------------|---|---------------------------------|
| 25444 | Zaselek | Čolnica Zaselek leži severozahodno od Kanala, pod Kanalskim Kolovratom. | naselja in njihovi deli | zaselek | Strnjen zaselek z domačijami s starejšimi stavbnimi zasnovami iz 18. in 19. stol. ter predelavami v 20. stol. Tipični primorski oblikovni elementi - kamniti okvirji oken in vrat, plitke korčne strehe. | 18. stol., 19. stol., 20. stol. | | |
| 23318 | Zaselek Bevčarji | Kambreško Zaselek leži južno od Kambreškega a. | naselja in njihovi deli | zaselek | Strnjen zaselek Bevčarji je tipičen primer poselitve Kanalskega Kolovrata in Kambreškega. Stavbne zasnove iz 18. in 19. stol. s poznejšimi predelavami. | 18. stol., 19. stol. | | |
| 28955 | Zaselek Brdo | Kambreško Zaselek Brdo leži jugovzhodno od vasi | naselja in njihovi deli | zaselek | Zaselek dveh domačij z gručasto postavljenimi stavbami; tipičen primer razpršene poselitve območja Kanalskega Kolovrata oziroma Kambreškega. | 18. stol., 19. stol. |  | |

| | | | | | | | | |
|-------|-----------------|---|-------------------------|---------|---|-------------------------|---|--|
| | | Kambreško. | | | Stavbne zasnove (velike kvadrataste hiše s položnimi štirikapnimi strehami) so iz 18. in 19. stol. | | | |
| 23317 | Zaselek Močila | Kambreško Zaselek leži na pobočju hriba, jugozahodno od Kambreškega, nad dolino reke Idrije. | naselja in njihovi deli | zaselek | Strnjen zaselek je tipičen primer poselitve Kanalskega Kolovrata in Kambreškega. Stavbne zasnove iz 18. in 19. stol. ter kasnejše predelave. | 18. stol., 19. stol. | | |
| 29081 | Zaselek Lovišče | Lig Zaselek Lovišče leži v dolini reke Idrije, severno od jedra naselja Lig | naselja in njihovi deli | zaselek | Zaselek z gručama stavb, formiranima nad in pod vaško cesto; tipičen primer razpršene poselitve Kanalskega Kolovrata. Zasnove stavb beneško - slovenskega tipa (korčaste dvokapnice, široki napušči, kamniti portali in okenski okviri) so iz 19. stol. | 19. stol., 20. stol. |  | |
| 23316 | Zaselek Bajti | Ukanje Zaselek Bajti | naselja in njihovi deli | zaselek | Strnjen zaselek s stavbnimi zasnovami iz 18. in 19. stol. je tipičen primer poselitve | 18. stol., 19. stol. | | |

| | | | | | | | | |
|-------|-----------------|---|-------------------------|-------------|--|-------------------------|---|--|
| | | leži v dolini reke Idrije, jugozahodno od Liga. | | | Kanalskega Kolovrata v dolini reke Idrije. | | | |
| 23314 | Zaselek Britof | Ukanje Zaselek leži na vzpetini nad dolino reke Idrije, tik ob italijanski meji. | naselja in njihovi deli | zaselek | Gručast zaselek je tipičen primer poselitve Kanalskega Kolovrata in Kambreškega. Elementi oblikovanja objektov iz 19. stol., zasnove starejše. | 18. stol., 19. stol. | | |
| 29023 | Zaselek Debenje | Zapotok Zaselek leži na jugozahodnem delu Kanalskega Kolovrata, jugovzhodno od vasi Zapotok. | naselja in njihovi deli | zaselek | Zaselek dveh domačij s stavbnimi zasnovami iz 19. stol. (velike kvadrataste hiše s položnimi štirikapnimi strehami in dolgimi napušči) in s kasnejšimi predelavami; tipičen primer razpršene poselitve območja Kanalskega Kolovrata oziroma Kambreškega. | 19. stol., 20. stol. |  | |
| 218 | Trško jedro | Kanal Na levem bregu Soče, | naselja in njihovi deli | trško jedro | Trško jedro z ohranjenim tlorisom, razporedi stavb, deli obzidja, mostom čez | 13. stol. | | Spomenik lokalnega pomena Odlok o razglasitvi |

| | | | | | | | | |
|-------|-----|--|-------------------------|--------------|--|---|--|--|
| | | ob mostu in ob izteku poti po levem bregu. | | | Sočo in kvalitetno arhitekturo ter javnimi spomeniki. | | | kulturnih in zgodovinski spomenikov ter naravnih znamenitosti na območju občine Nova Gorica, Uradno glasilo (Gorica), št. 8/85-275 |
| 23312 | Vas | Ročinj Vas leži severno nad regionalno cesto Kanal - Tolmin | naselja in njihovi deli | gručasta vas | Gručasta vas s starejšimi stavbnimi zasnovami, prenova po prvi svetovni vojni in kasneje. Vas leži na terasastem pobočju. Župnijska cerkev sv. Andreja predstavlja dominantno. | 17. stol., 18. stol., 19. stol., 20. stol. | | |
| 25445 | Vas | Zapotok Vas leži na jugozahodnem delu Kanalskega Kolovrata, v bližini državne meje z Italijo. | naselja in njihovi deli | vas | Strnjena vas je tipičen primer poselitve Kanalskega Kolovrata in Kambreškega. Stavbne zasnove so iz 18. in 19. stol. Arhitekturno oblikovanje beneško - slovenskega in goriškega stavbnega tipa. | 18. stol., 19. stol. | | |