

ur.a.d.

studio ur.a.d. d.o.o.
prvomajska ulica 60c
5000 nova gorica
tel.: +38631387711
tel.: +38641959071
web: www.urad.si
studio@urad.si
i.š. DDV: si38371707
mat. št.: 2128128
fr: 10100-0038735393



UREDITEV BREŽINE V PARKU MIRU V KANALU OB SOČI



O LOKACIJI

Naselje Kanal je specifično naselje ob vodi s prepoznavnimi zgodovinskimi elementi strnjenege trškega jedra. Kanal se kot občinsko središče in pomembnejše lokalno središče v prostoru Severne Primorske kljub urbanističnim omejitvam, ki izhajajo iz naravih danosti in krajske občutljivosti, vse bolj razvija. S privlačno podobo naselja se lahko zaustavi upadanje števila prebivalstva in trend izseljevanja. Težnja ljudi po dvigu kakovosti življenja z dvigom bivalnih pogojev je vse večja. H dvigu bivalnih pogojev spadajo tudi parkovne ureditve in povezave med punkti v naselju. Območje Parka miru se nahaja na desnem bregu reke Soče ob državni cesti 1008. V bližini parka so kamp, naravno kopališče in bencinski servis. S tega območja je razgled na most in strnjeno trško jedro.



IZHODIŠČA UREJANJA

Med cilji in prioritami prostorskega razvoja Kanala je kakovostna ureditev javnega prostora.


Izhodišče urejanja je bila utrditev obstoječih brežin s sočasno parkovno ureditvijo - širitev parka in varna peš povezava parka s kopališčem in kampom. Pri zasnovi je bilo potrebno upoštevati naravne danosti prostora. Naklon brežine je zelo strm, obrežje pa se glede na tok reke Soče spreminja. Podporni zid bi v tako občutljivem prostoru preveč nadvladal, hkrati pa bi se uničile dodane vrednosti tega območja - kopališče, zelenje, razgledi. Namen urejanja poti je ustvarjanje povezav med kvalitetami v kraju, ki so zanimive in privlačne tako za prebivalce kot za turizem in obiskovalce.



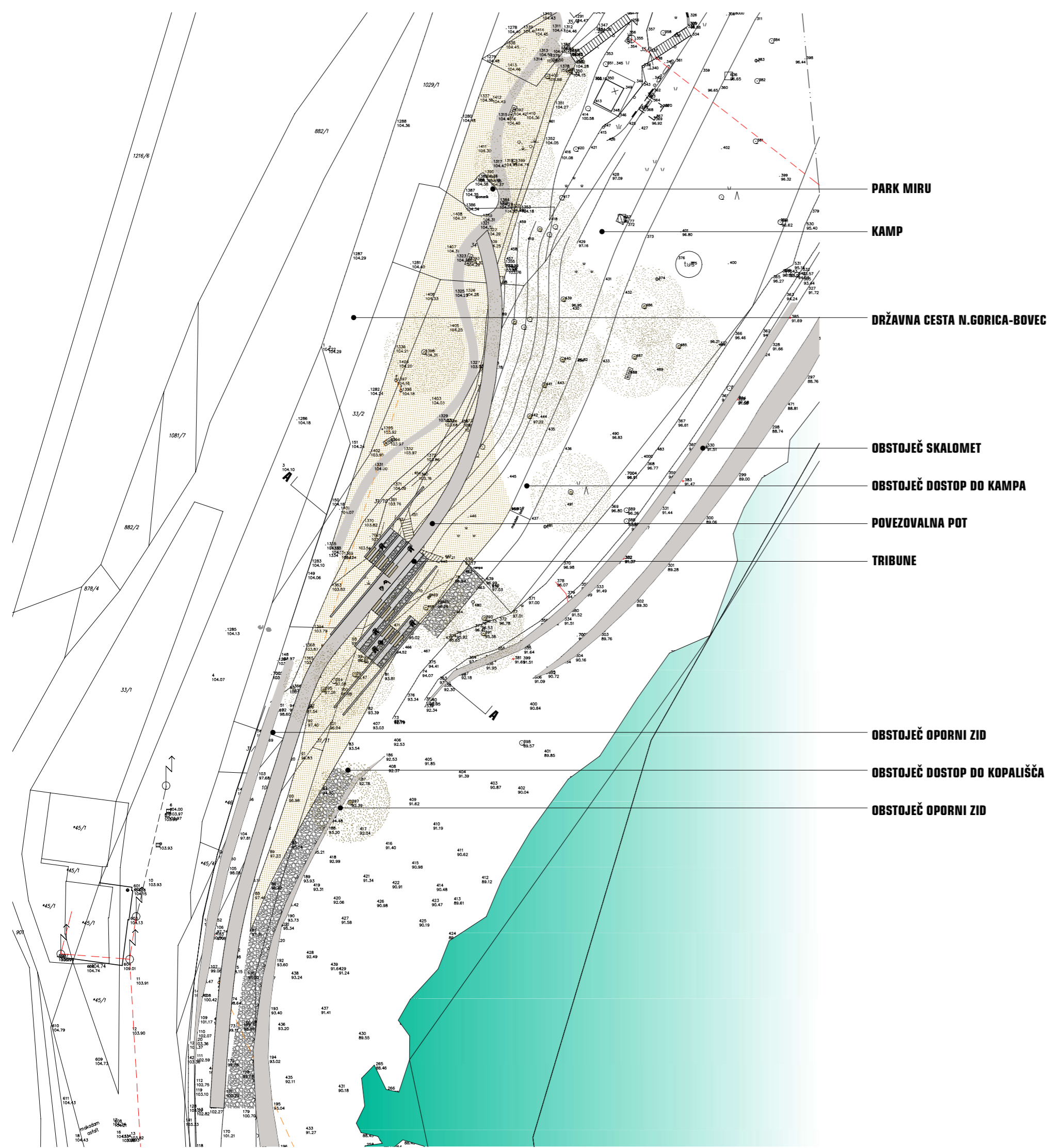
ARHITEKTURNA ZASNOVA

Oporni zid za utrditev brežine se izdelava iz ortogonalnih linij, ki sledijo ravnim linijam objektov. Zid je oblikovan terasasto, v obliki tribun, tako da utilitarna funkcija dobi dodano vrednost. Primarna raba je utrditev brežine, tribune pa se lahko uporabljajo tudi kot amfiteater za prireditve na prostem ali kot ravne ploskve za počitek in sončenje kopalcev.

Zasnova glavne povezovalne poti izhaja iz obstoječih organskih oblik v prostoru: reka Soča, obstoječi podporni zidovi in skalometi, pobočja v bližini. Nova pot predstavlja varen dostop do Parka miru.



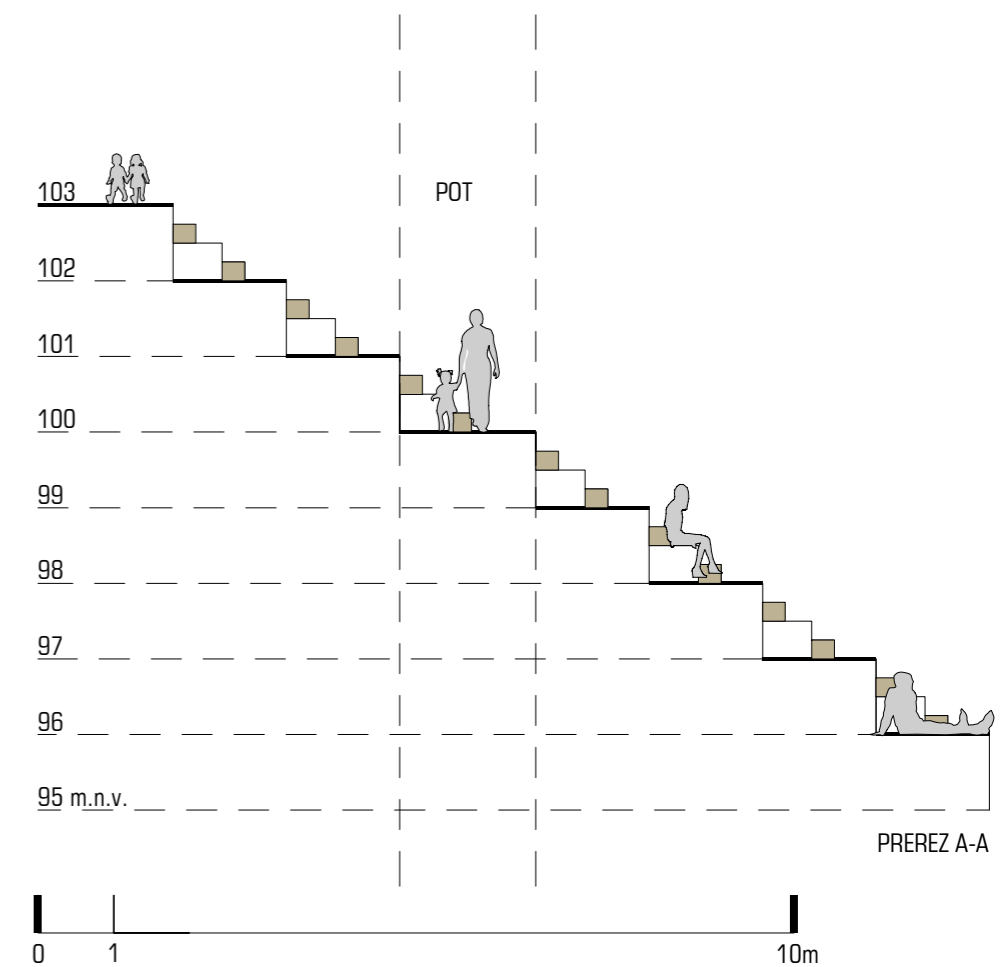


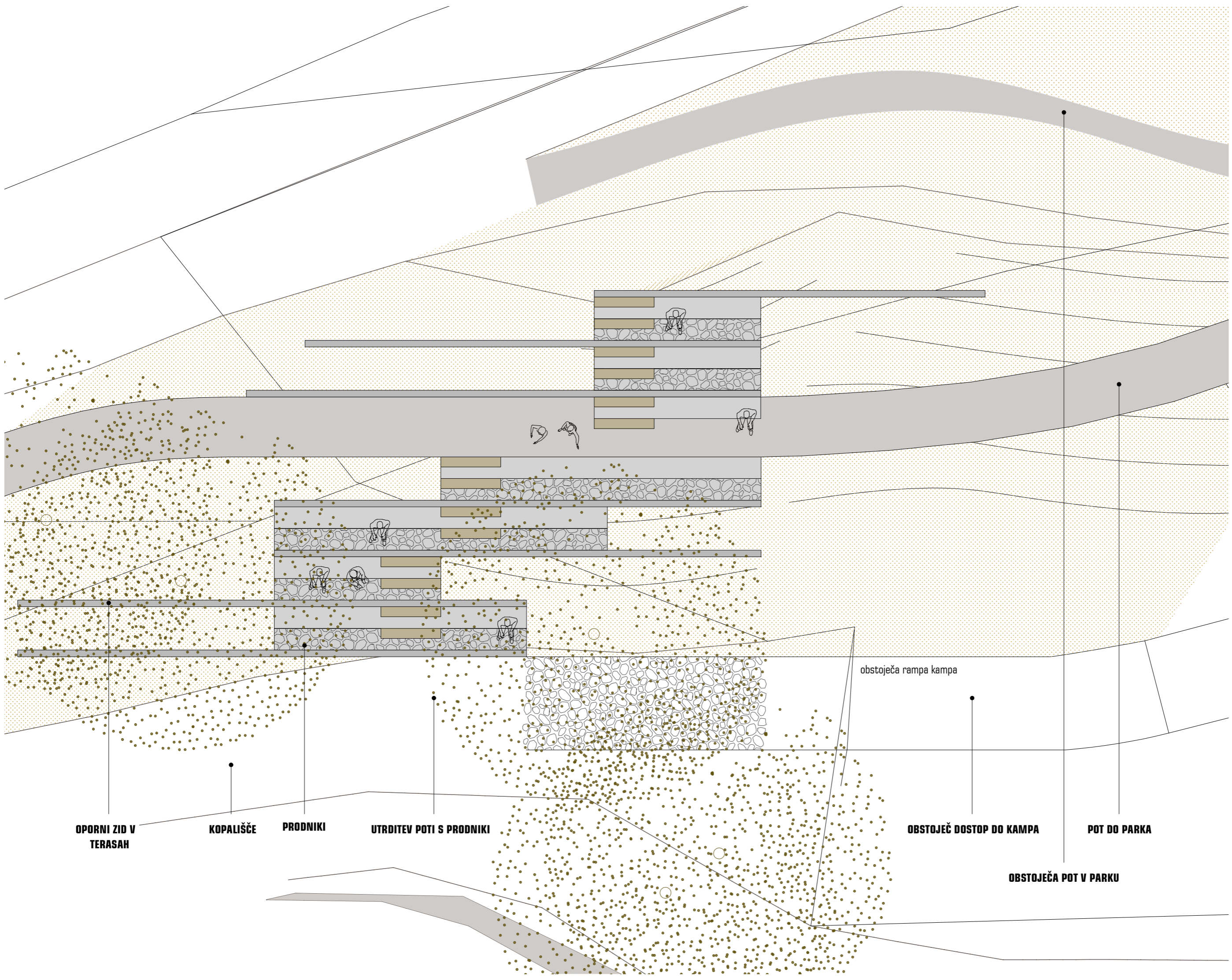


SITUACIJA

Iz dane situacije je razvidno, da nova pot povezuje Park miru in obstoječi dostop do kopališča in kampa. Oporni zidovi za utrditev brežine, so terasasto postavljeni in s svojo zasnovo tvorijo tribune, ki služijo obiskovalcem kopališča, kampa in parka. Brežine med opornimi zidovi bodo izvedene v naklonu in zatravljene.

V obrečni del se ne posega saj se tok reke in nivo gladine vode spreminjata. Obstoječi dostopni poti do kopališča se tlakuje s prodniki.





OPORNI ZID V
TERASAH

KOPALIŠČE

PRODNIKI

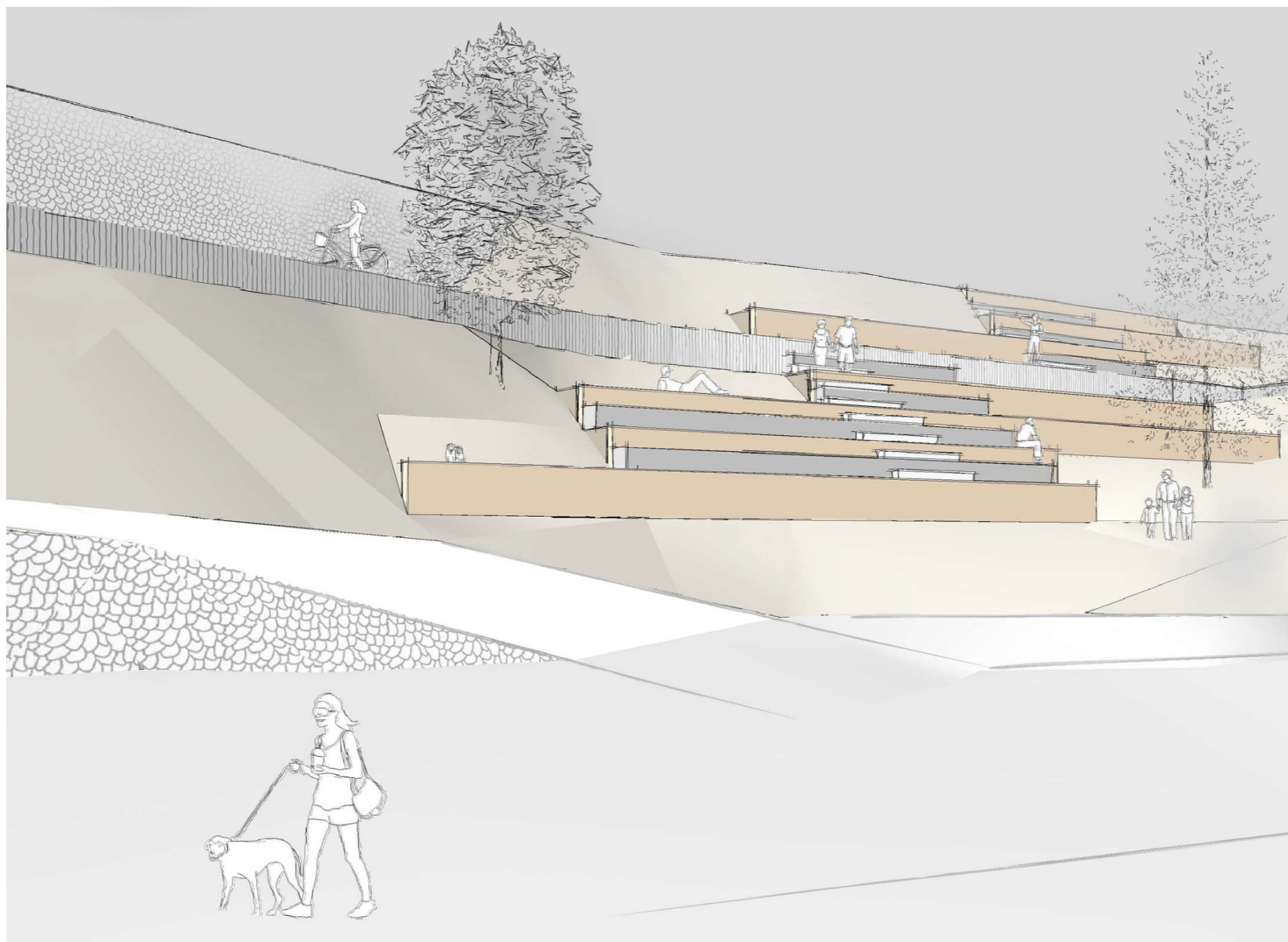
UTRDITEV POTI S PRODNIKI

obstoječa rampa kampa

OBSTOJEČ DOSTOP DO KAMPA

POT DO PARKA


OBSTOJEČA POT V PARKU







Škofja Loka / Ravnikar - Potokar



Victoria on the River / Edwards White Architects